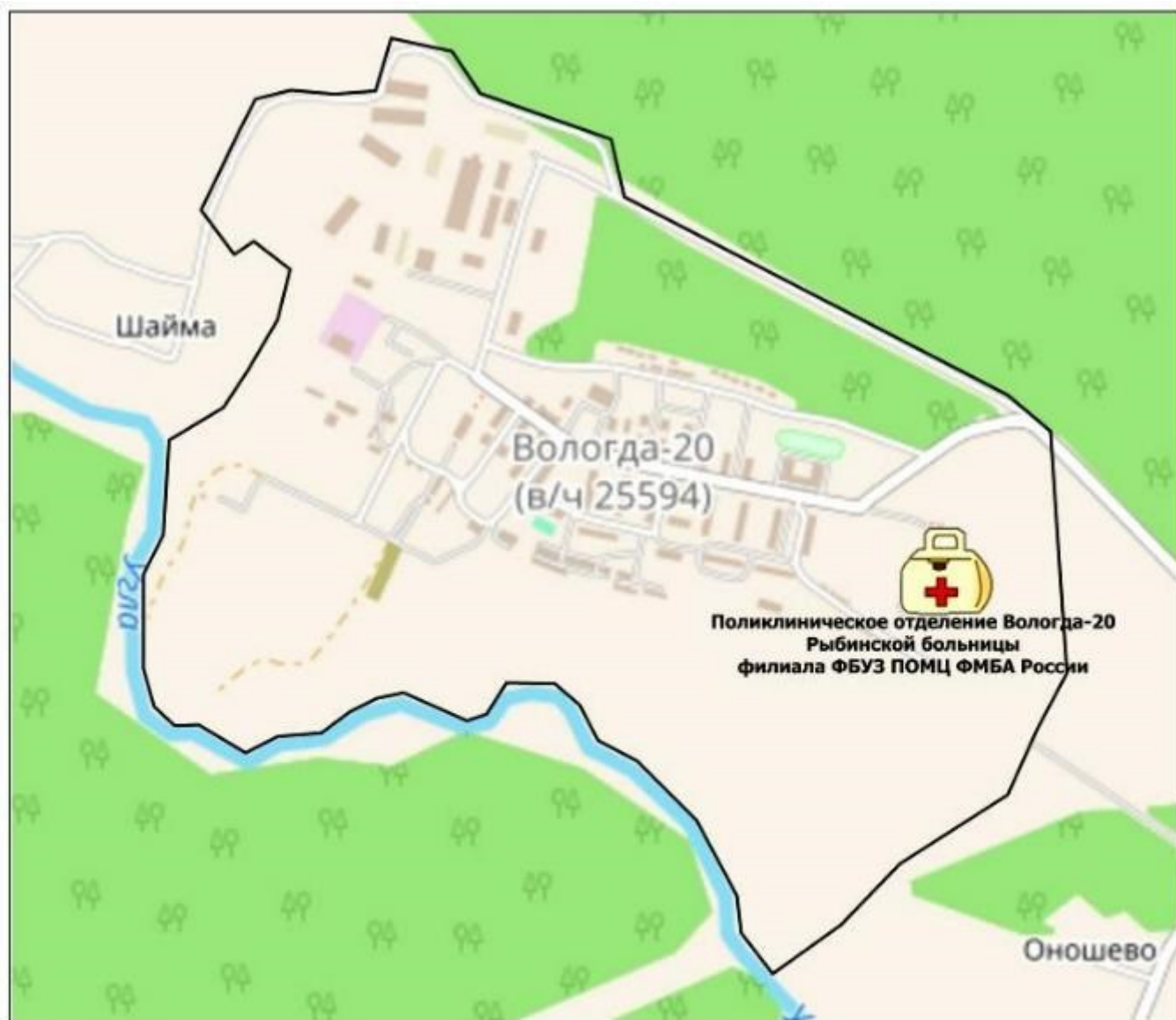
**Условные обозначения**

Поликлиническое отделение (1)

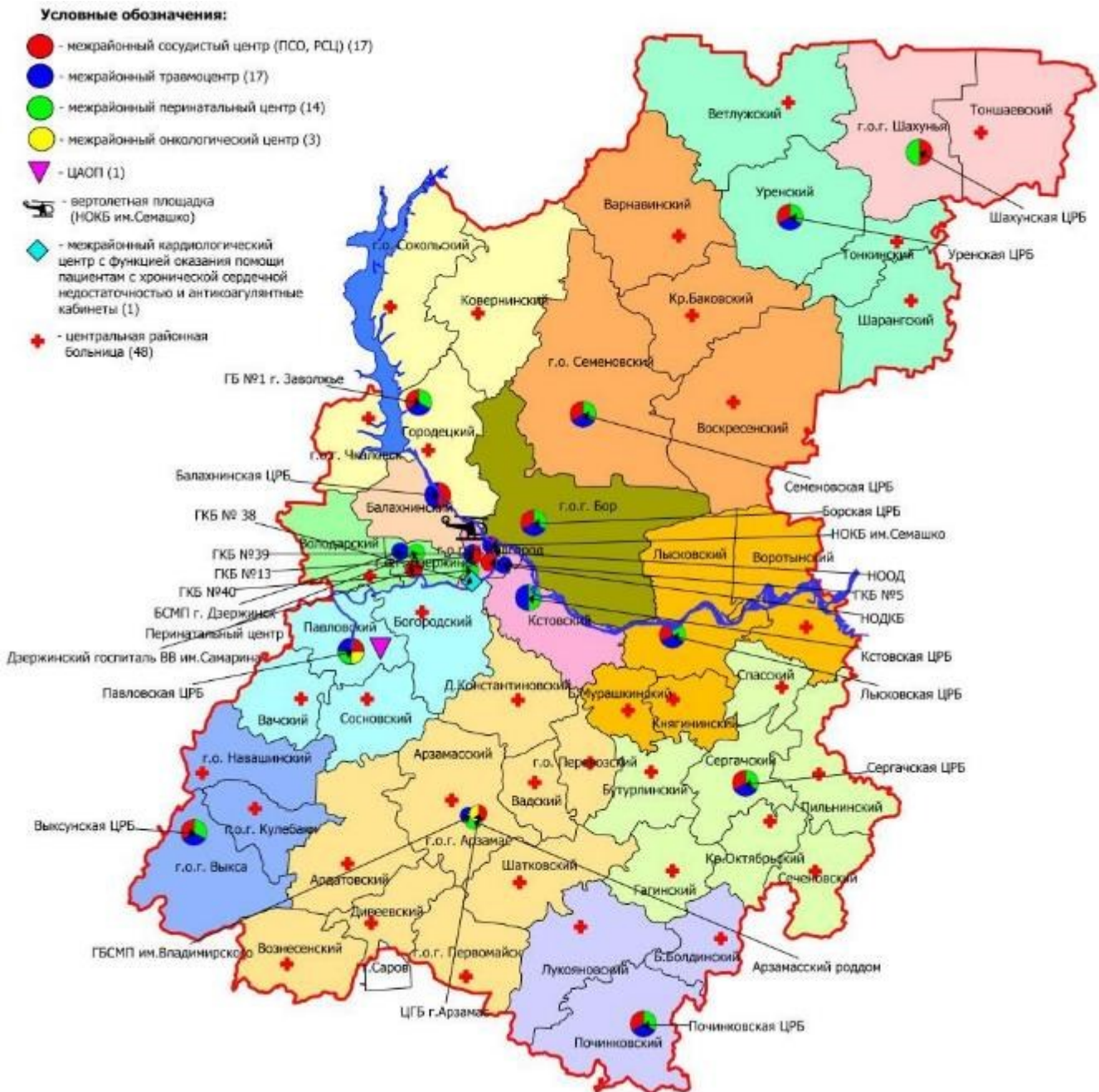
Численность населения - 1 493 чел.

**Условные обозначения**

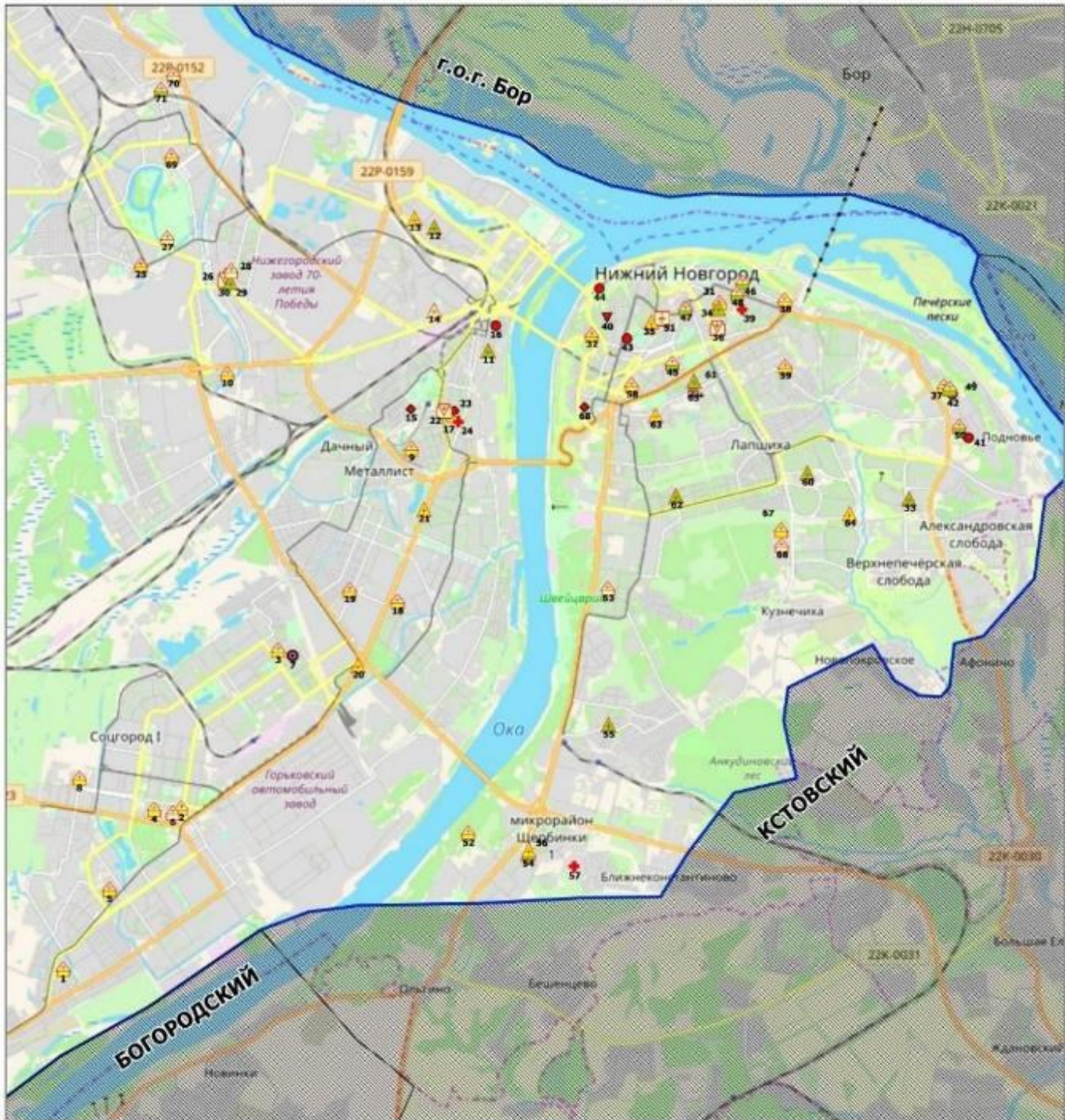
Поликлиническое отделение (1)

Численность населения - 1 493 чел.

в муниципальных районах Нижегородской области в 2019 году



в г.о.г. Нижнем Новгороде в 2019 году



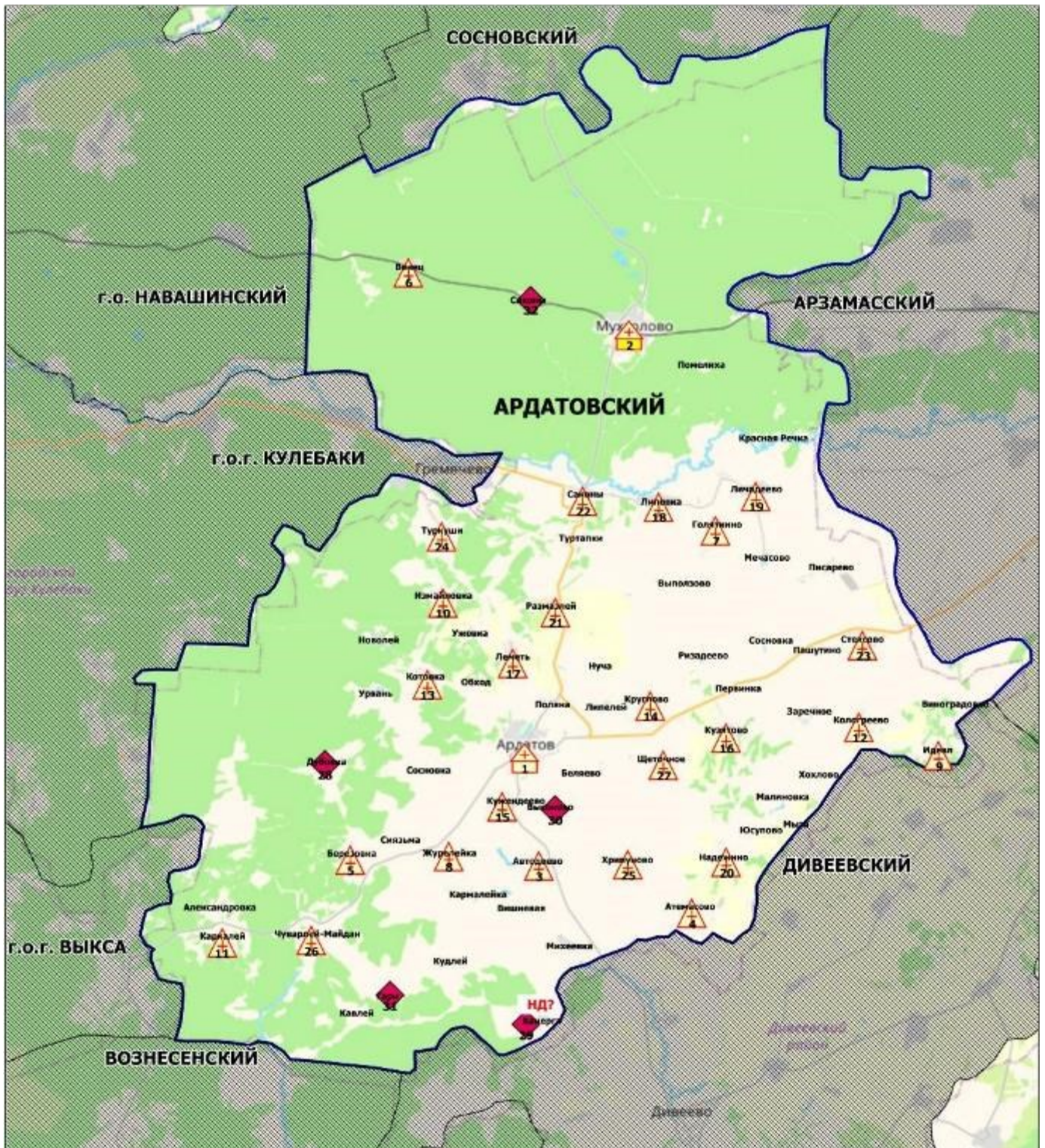
Условные обозначения

Больница	Медицинский центр
Детская больница	Инфекционная больница
Взрослая поликлиника	Наркологическая больница
Детская поликлиника	Диспансер
Стоматологическая поликлиника	Психиатрическая больница
Родильный дом	Госпиталь
Женская консультация	Станция СМП





Площадь городского округа - 0,4 тыс. кв.км.

Численность населения - 1 267 464 чел.

Медицинские учреждения и структурные подразделения,
оказывающие первичную медико-санитарную помощь
в Ардатовском муниципальном районе Нижегородской области в 2019 году



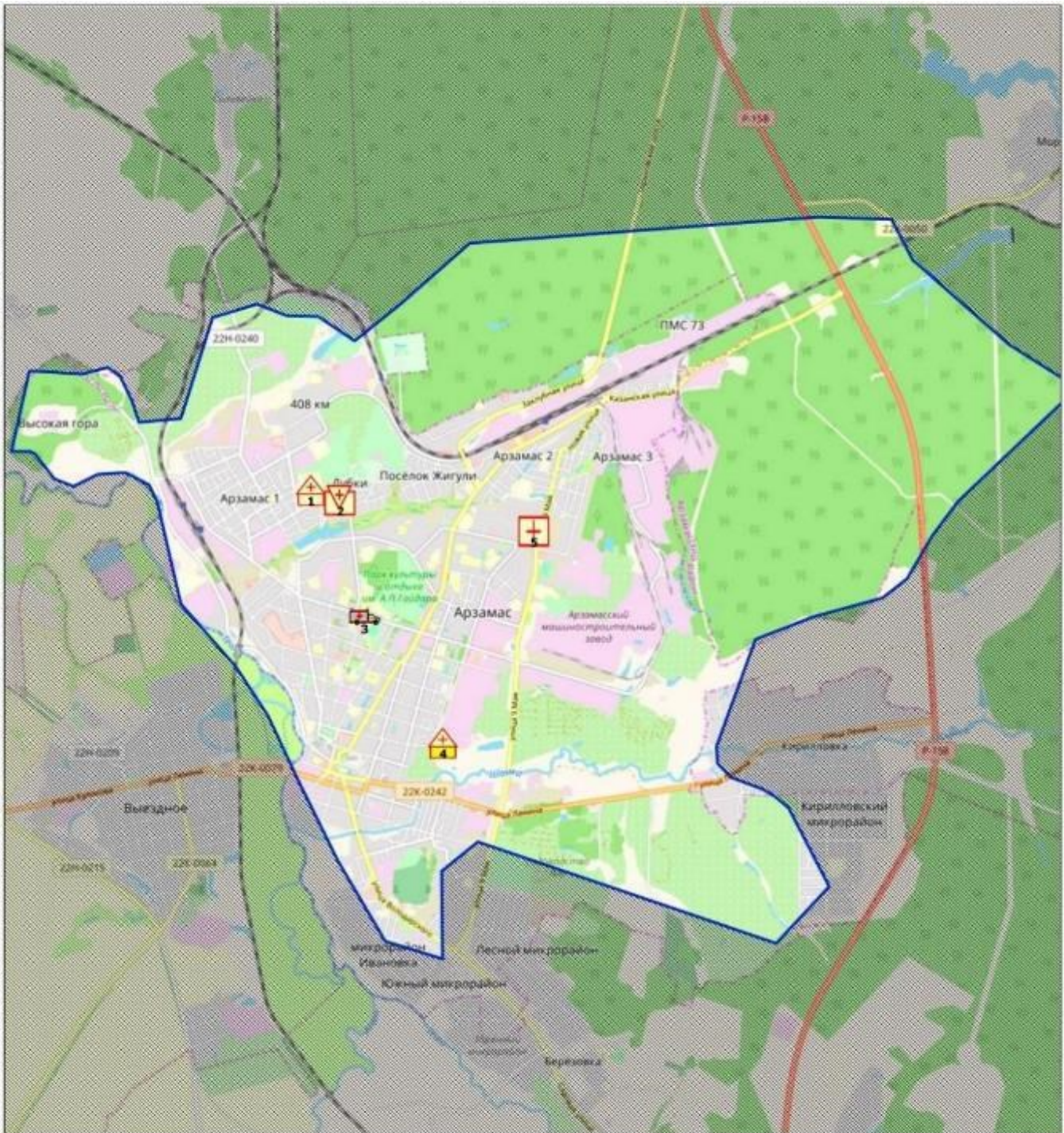
Условные обозначения

-  Центральная районная больница (1)
-  Районная больница (1)
-  Фельдшерско-акушерский пункт (25)
-  Домовое хозяйство (5)

Площадь района - 1,9 тыс. кв.км

Численность населения - 22 869 чел.

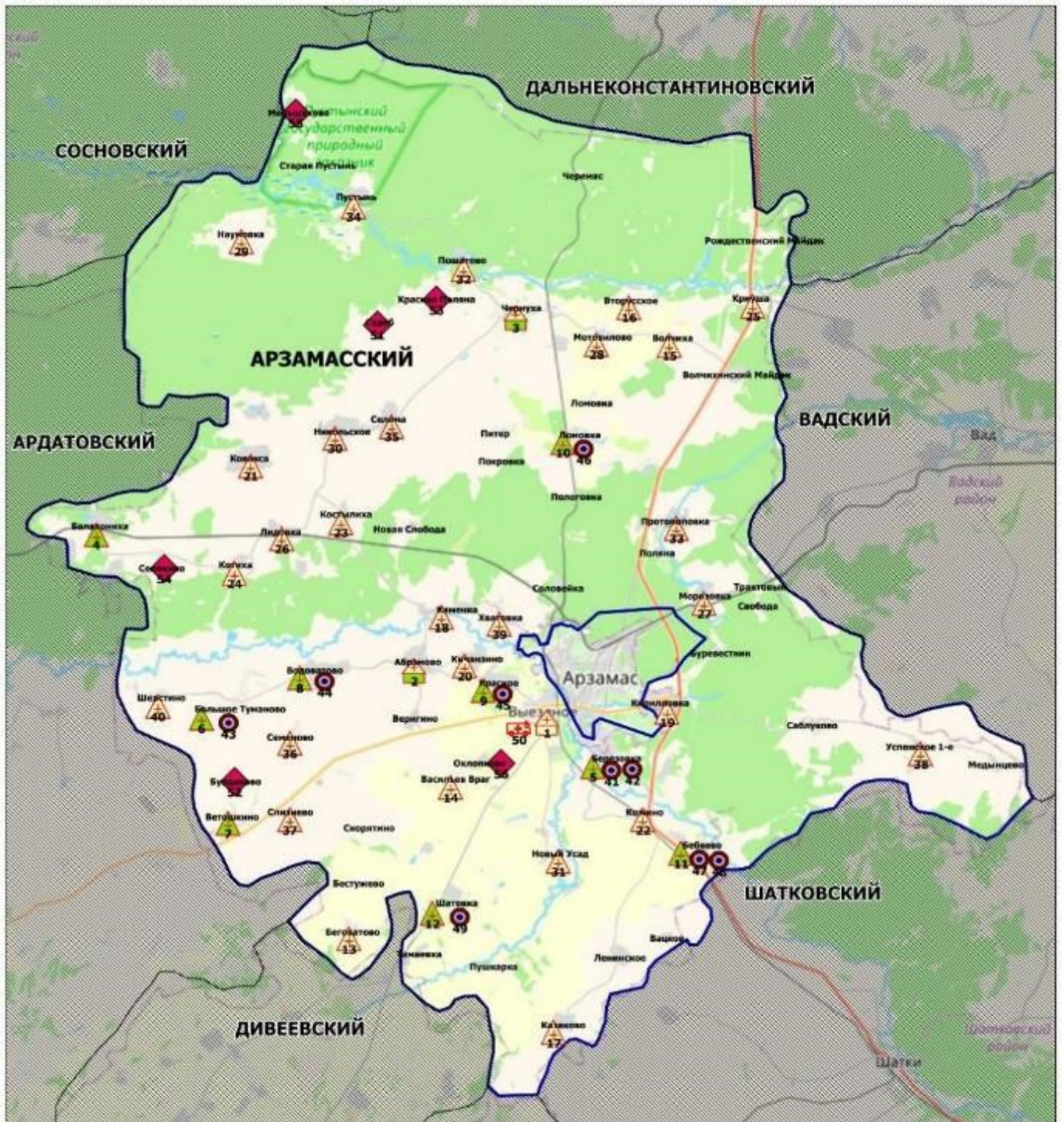
Медицинские организации, оказывающие
первичную медико-санитарную помощь
в г.о.г. Арзамасе в 2019 году



Условные обозначения	
	Центральная городская больница (1)
	Городская больница СМП (1)
	Городская больница (1)
	Роддом (1)
	Стоматологическая поликлиника (1)

Численность населения - 104 140 чел.

в Арзамасском муниципальном районе Нижегородской области в 2019 году



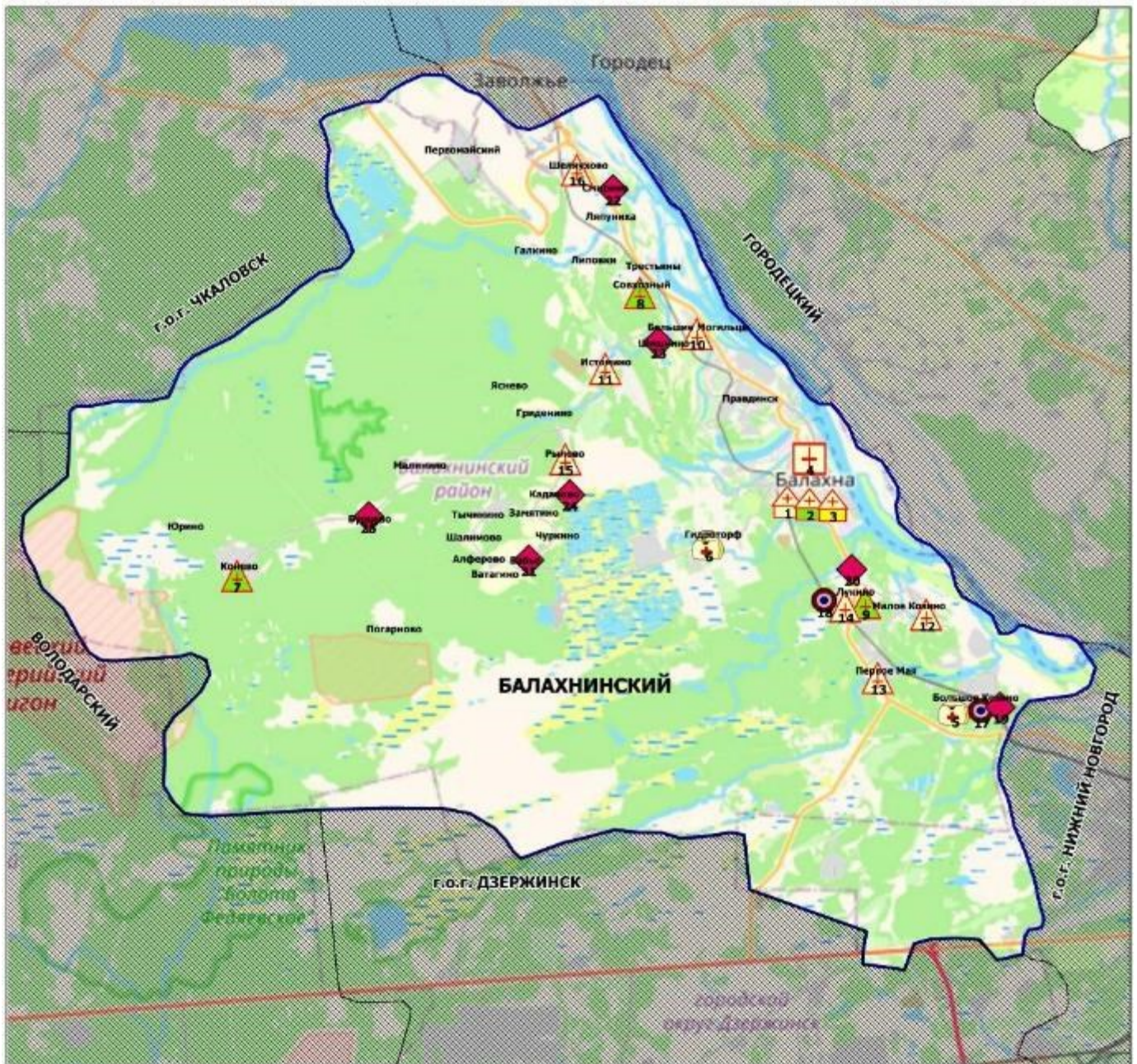
Условные обозначения

-  Районная больница (1)
-  Участковая больница (2)
-  Врачебная амбулатория (9)
-  Фельдшерско-акушерский пункт (28)
-  Офис ВОП (9)
-  Передвижной медпункт (ФАП) (1)
-  Домовое хозяйство (6)

Площадь района - 2,0 тыс. кв.км

Численность населения - 40 890 чел.

в Балахнинском муниципальном округе Нижегородской области в 2019 году

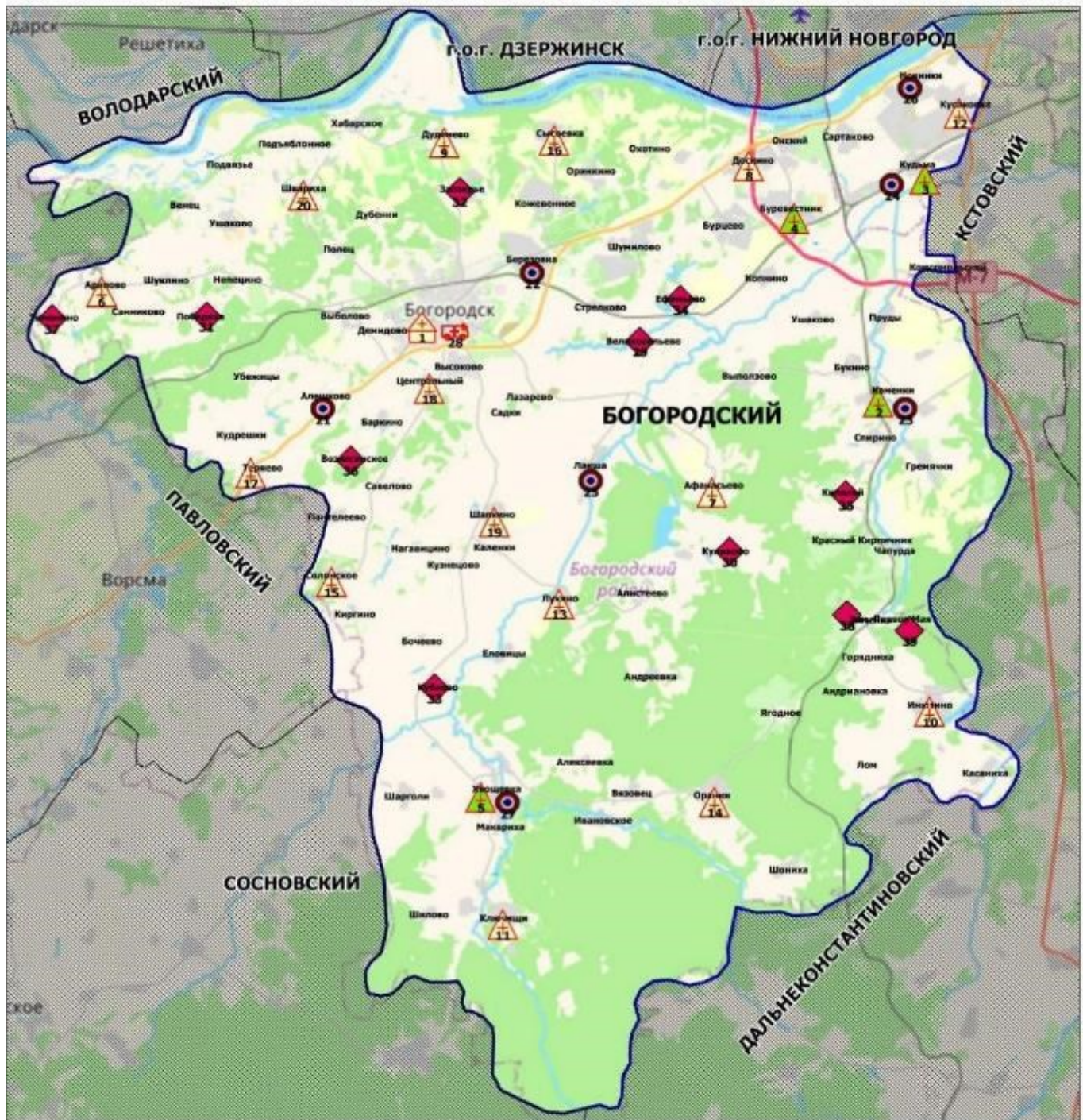


Условные обозначения	
	Центральная районная больница (1)
	Районная больница (1)
	Городская больница (1)
	Стоматологическая поликлиника (1)
	Поликлиника (2)
	Врачебная амбулатория (3)
	Фельдшерско-акушерский пункт (7)
	Офис ВОП (2)
	Домовое хозяйство (7)

Площадь района - 1,0 тыс. кв.км

Численность населения - 75 851 чел.

в Богородском муниципальном округе Нижегородской области в 2019 году

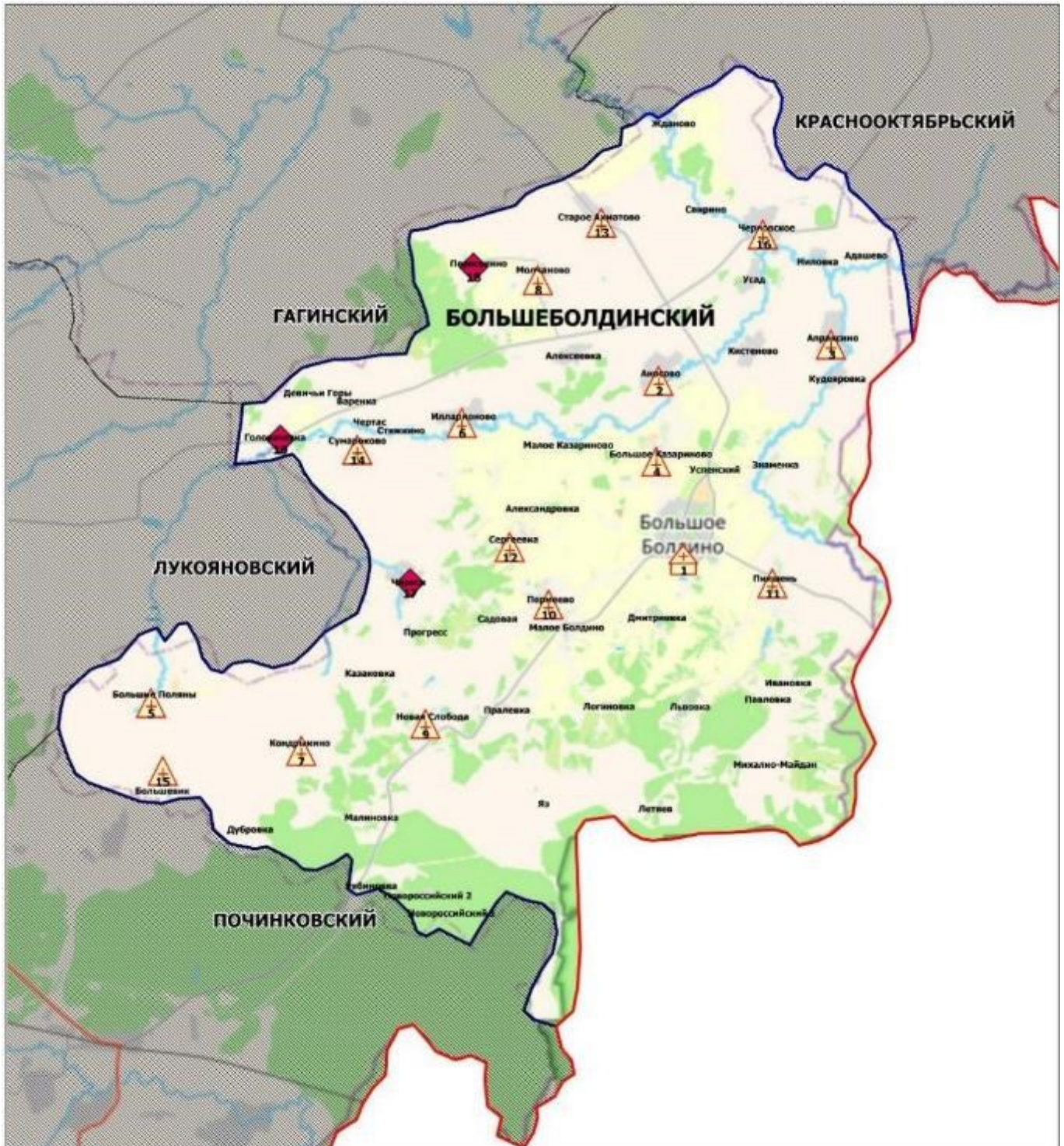


Условные обозначения	
	Центральная районная больница (1)
	Врачебная амбулатория (4)
	Фельдшерско-акушерский пункт (15)
	Офис ВОП (7)
	Передвижной медпункт (ФАП) (1)
	Домовое хозяйство (11)




Площадь района - 1,5 тыс. кв.км

Численность населения - 70 549 чел.

в Большеболдинском муниципальном районе Нижегородской области в 2019 году



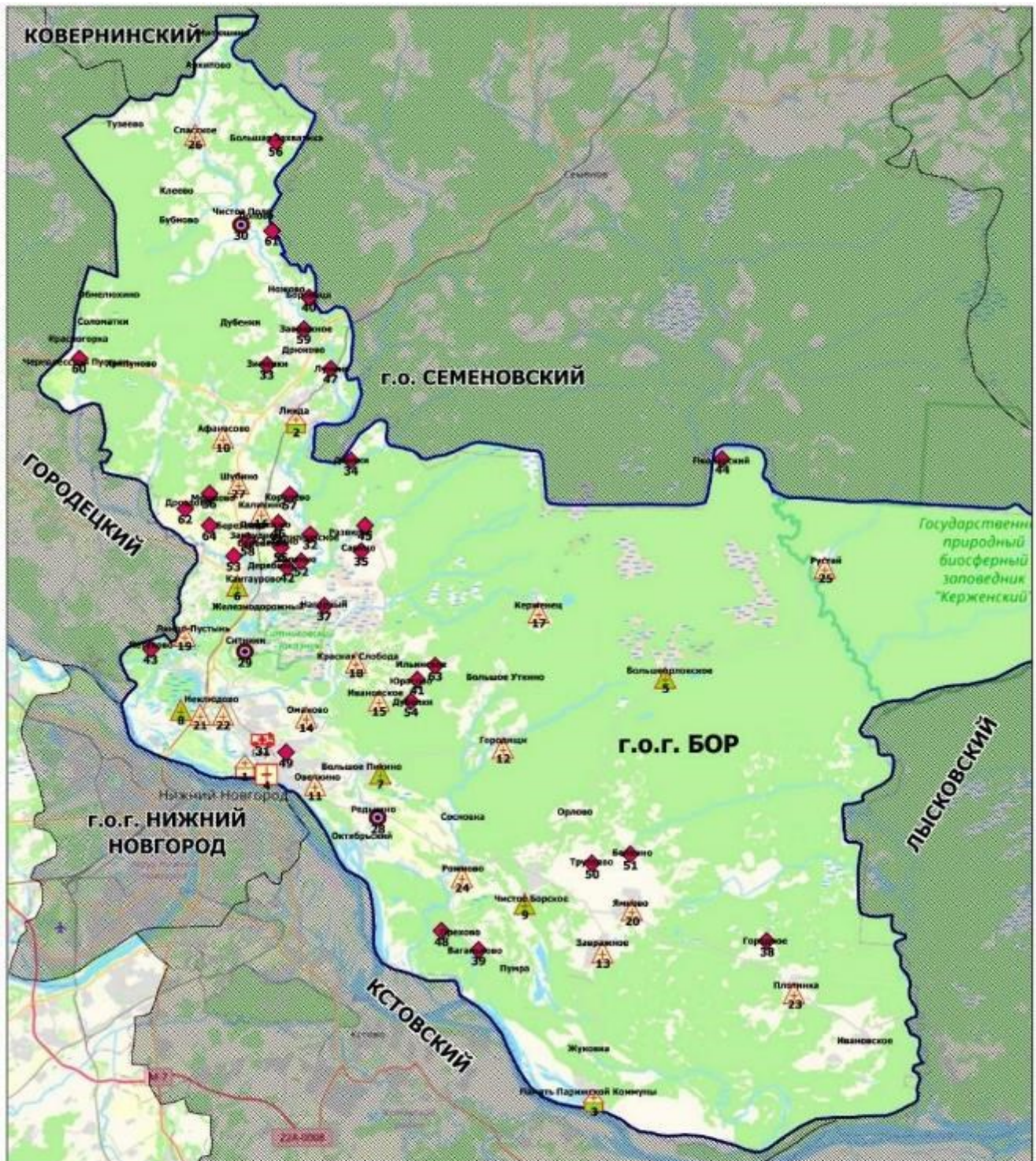
Условные обозначения

-  Центральная районная больница (1)
-  Фельдшерско-акушерский пункт (15)
-  Домовое хозяйство (3)

Площадь района - 0,9 тыс. кв.км

Численность населения - 10 874 чел.

в г.о.г. Бор Нижегородской области в 2019 году



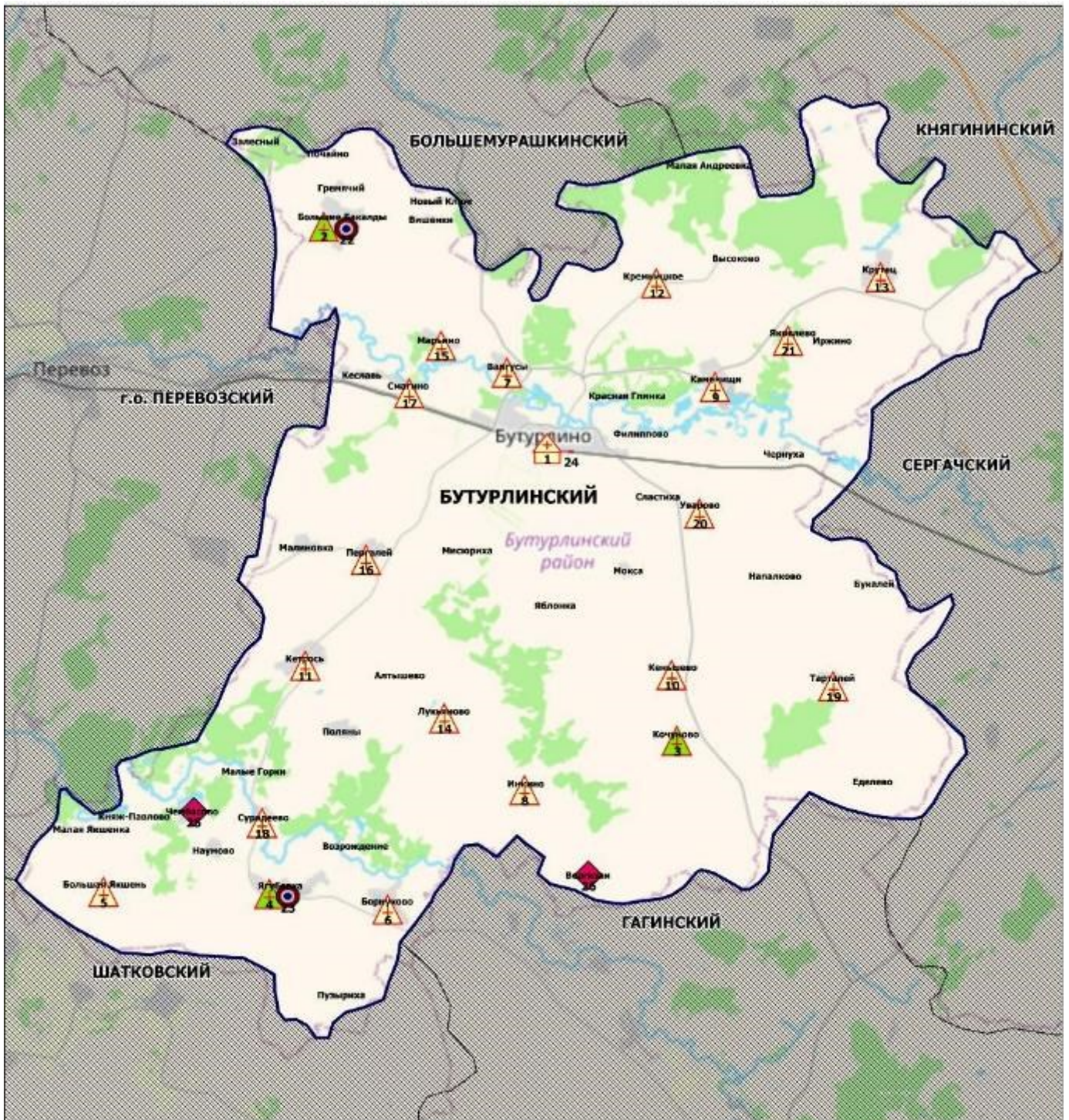
Условные обозначения

	Центральная районная больница (1)
	Участковая больница (2)
	Стоматологическая поликлиника (1)
	Врачебная амбулатория (5)
	Фельдшерско-акушерский пункт (18)
	Офис ВОП (3)
	Передвижной медпункт (ФАП) (1)
	Домовое хозяйство (33)

Площадь городского округа - 3,6 тыс. кв.км

Численность населения - 119 383 чел.

в Бутурлинском муниципальном округе Нижегородской области в 2019 году



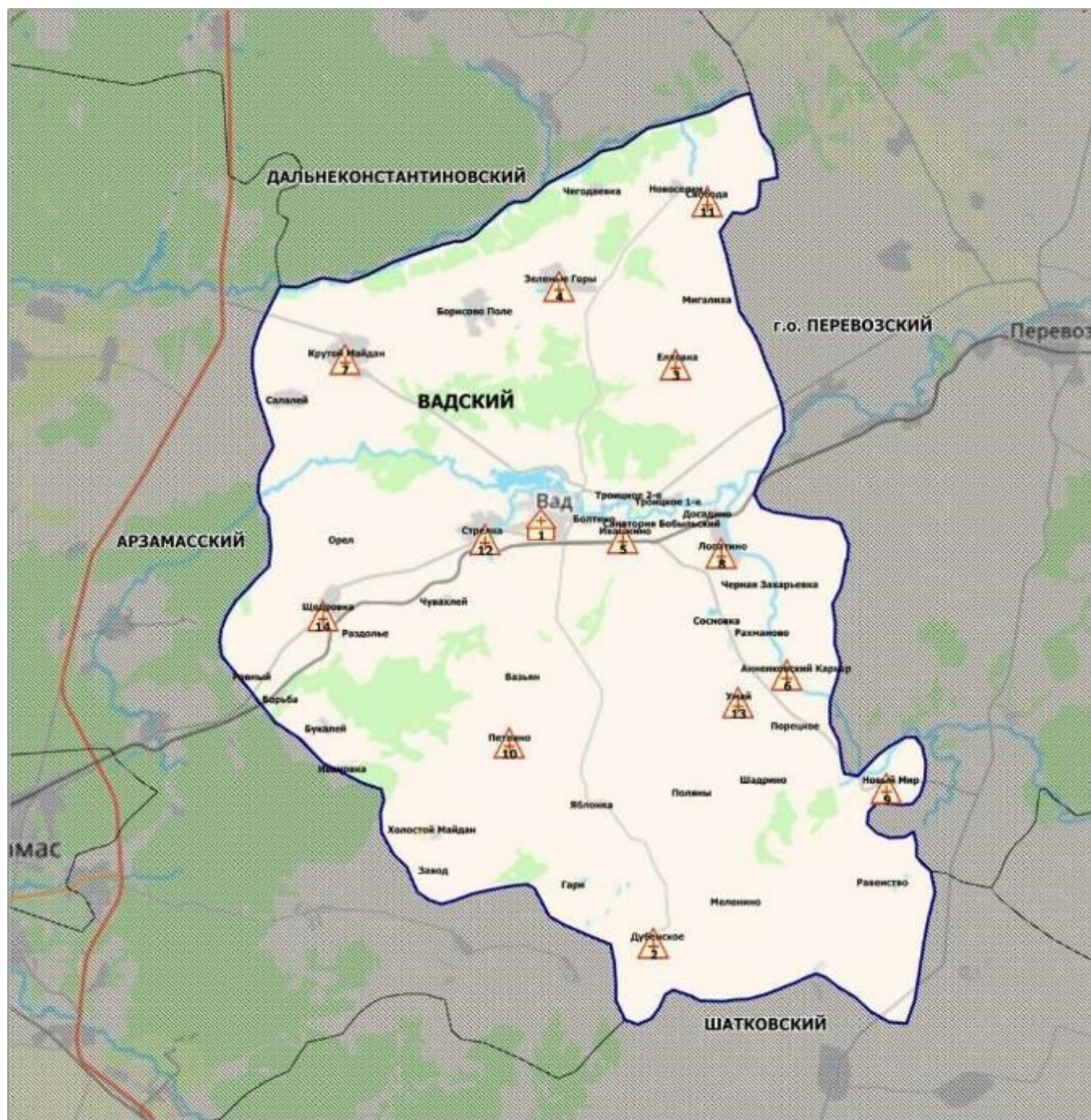
Условные обозначения

-  Центральная районная больница (1)
-  Врачебная амбулатория (3)
-  Фельдшерско-акушерский пункт (17)
-  Офис ВОП (2)
-  Передвижной медпункт (ФАП) (1)
-  Домовое хозяйство (2)



Площадь района - 1,1 тыс. кв.км

Численность населения - 13 387 чел.

в Вадском муниципальном округе Нижегородской области в 2019 году



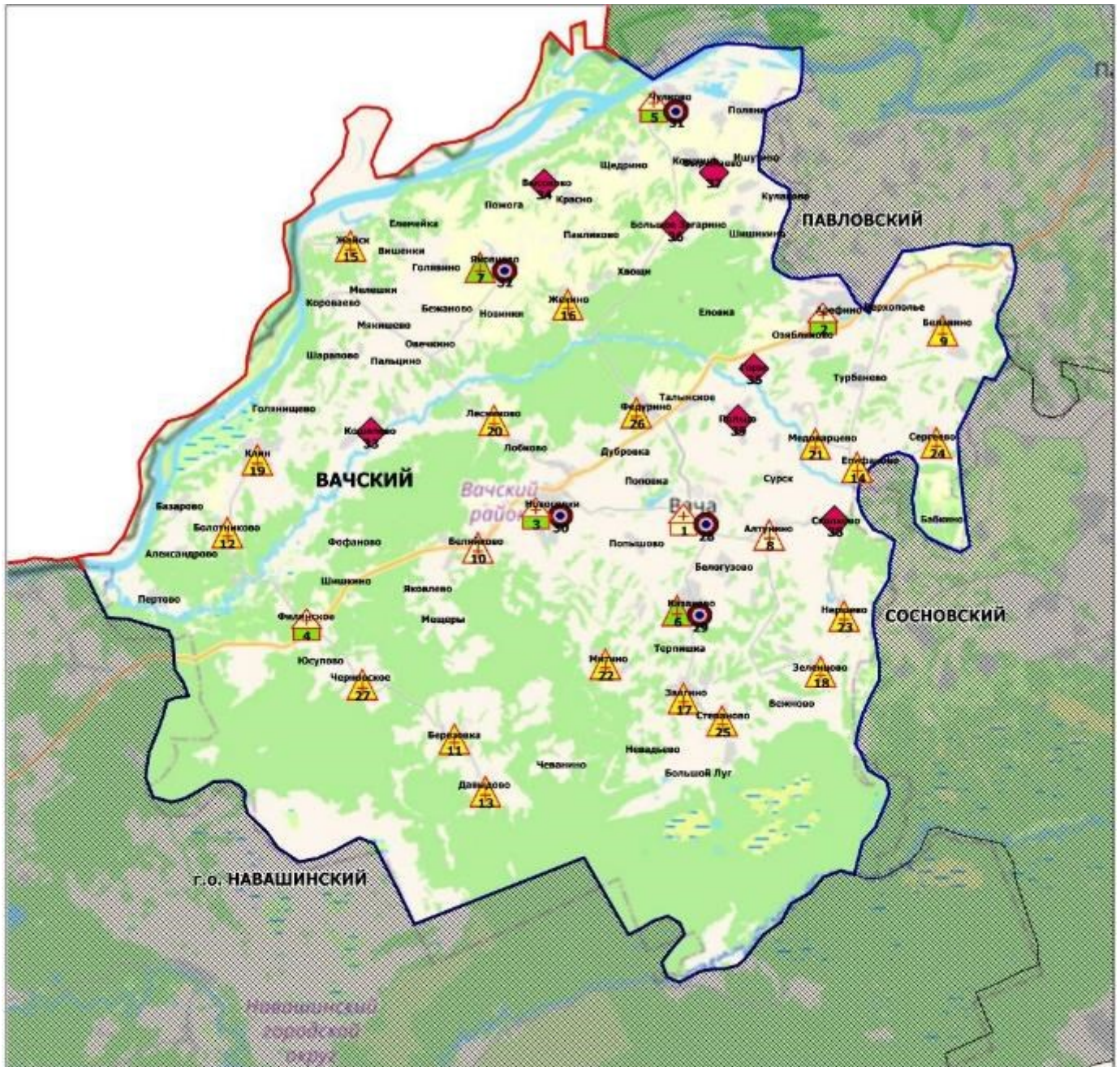
Условные обозначения

-  Центральная районная больница (1)
-  Фельдшерско-акушерский пункт (13)

Площадь района - 0,7 тыс. кв.км

Численность населения - 13 978 чел.

в Вачском муниципальном районе Нижегородской области в 2019 году

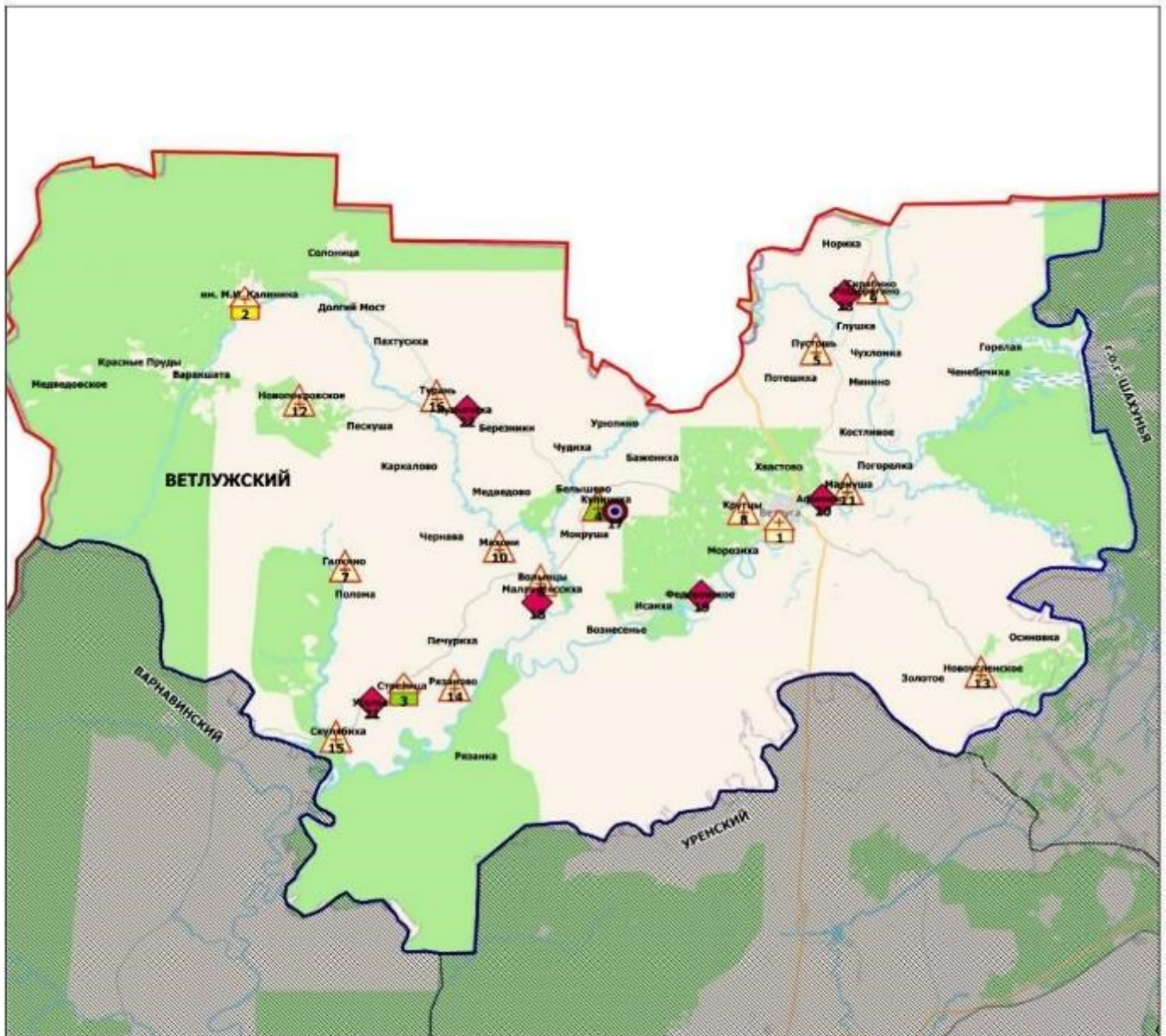


Условные обозначения	
	Центральная районная больница (1)
	Участковая больница (4)
	Врачебная амбулатория (2)
	Фельдшерско-акушерский пункт (2)
	Фельдшерский пункт (18)
	Офис ВОП (5)
	Домовое хозяйство (7)

Площадь района - 1,0 тыс. кв.км

Численность населения - 17 350 чел.

в Ветлужском муниципальном районе Нижегородской области в 2019 году

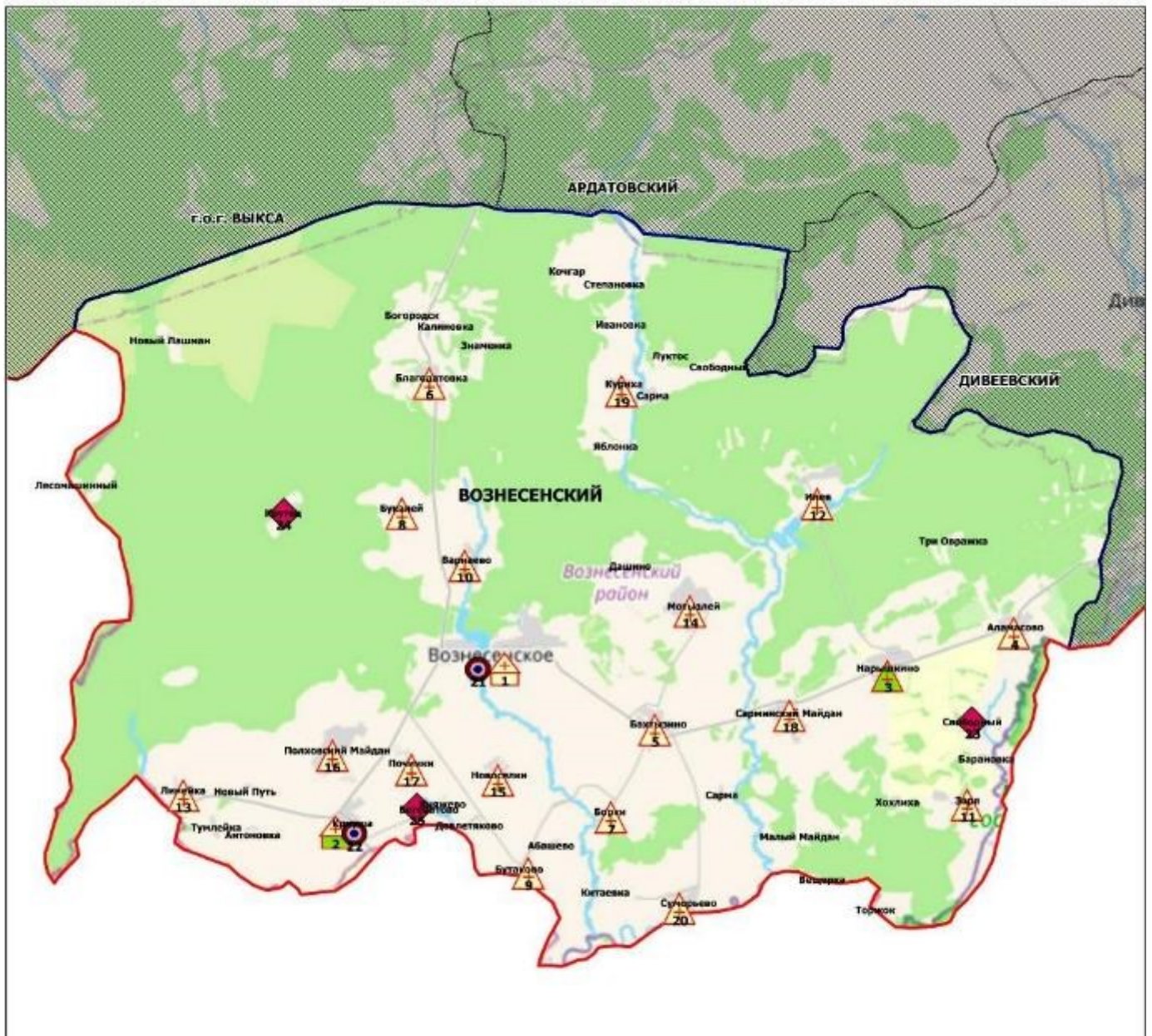


Условные обозначения	
	Центральная районная больница (1)
	Городская больница (1)
	Участковая больница (1)
	Врачебная амбулатория (1)
	Фельдшерско-акушерский пункт (12)
	Офис ВОП (1)
	Домовое хозяйство (6)

Площадь района - 3,0 тыс. кв.км

Численность населения - 14 488 чел.

в Вознесенском муниципальном районе Нижегородской области в 2019 году



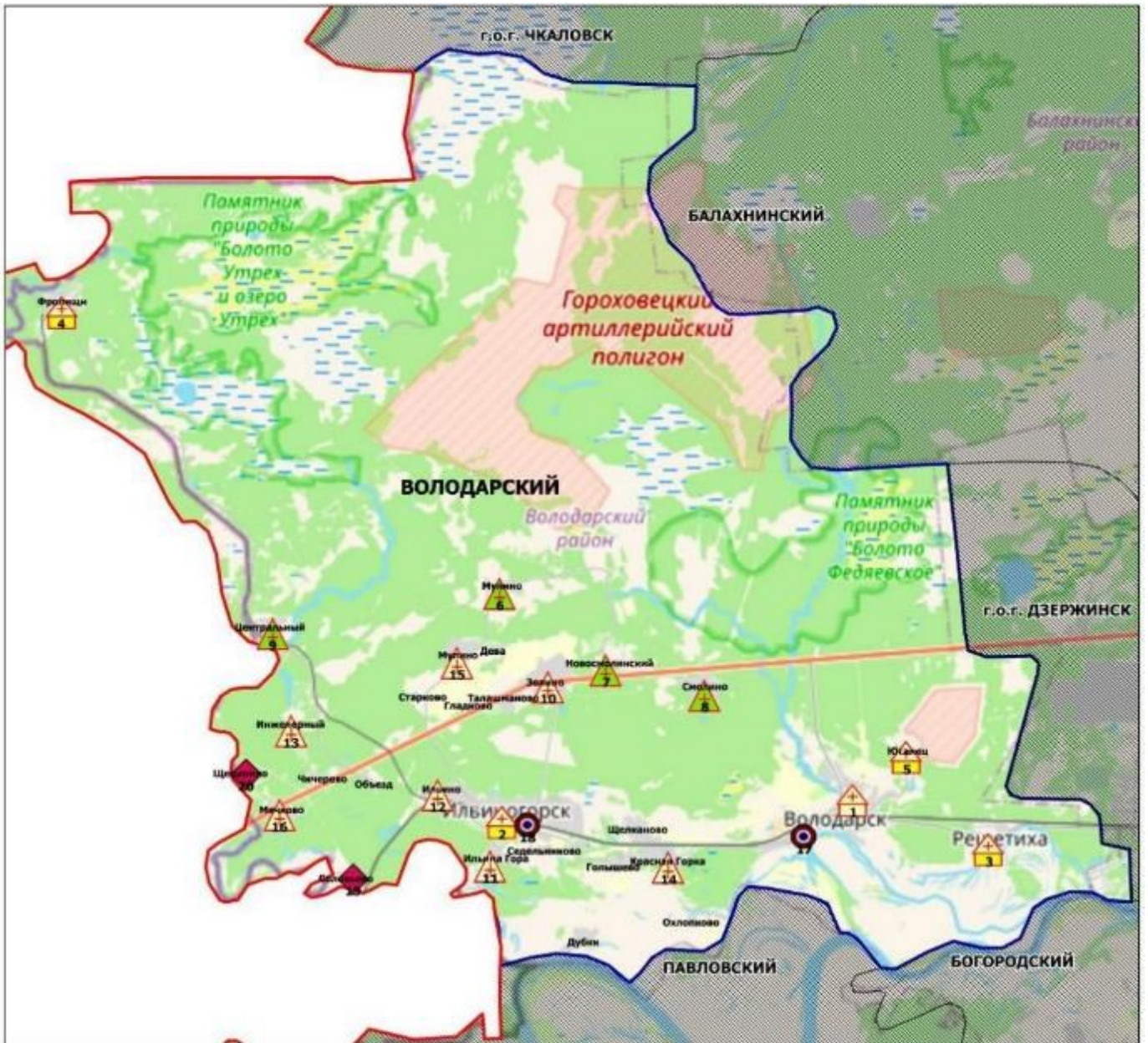
Условные обозначения

-  Центральная районная больница (1)
-  Участковая больница (1)
-  Врачебная амбулатория (1)
-  Фельдшерско-акушерский пункт (17)
-  Офис ВОП (2)
-  Домовое хозяйство (3)

Площадь района - 1,3 тыс. кв.км

Численность населения - 15 072 чел.

в Володарском муниципальном районе Нижегородской области в 2019 году



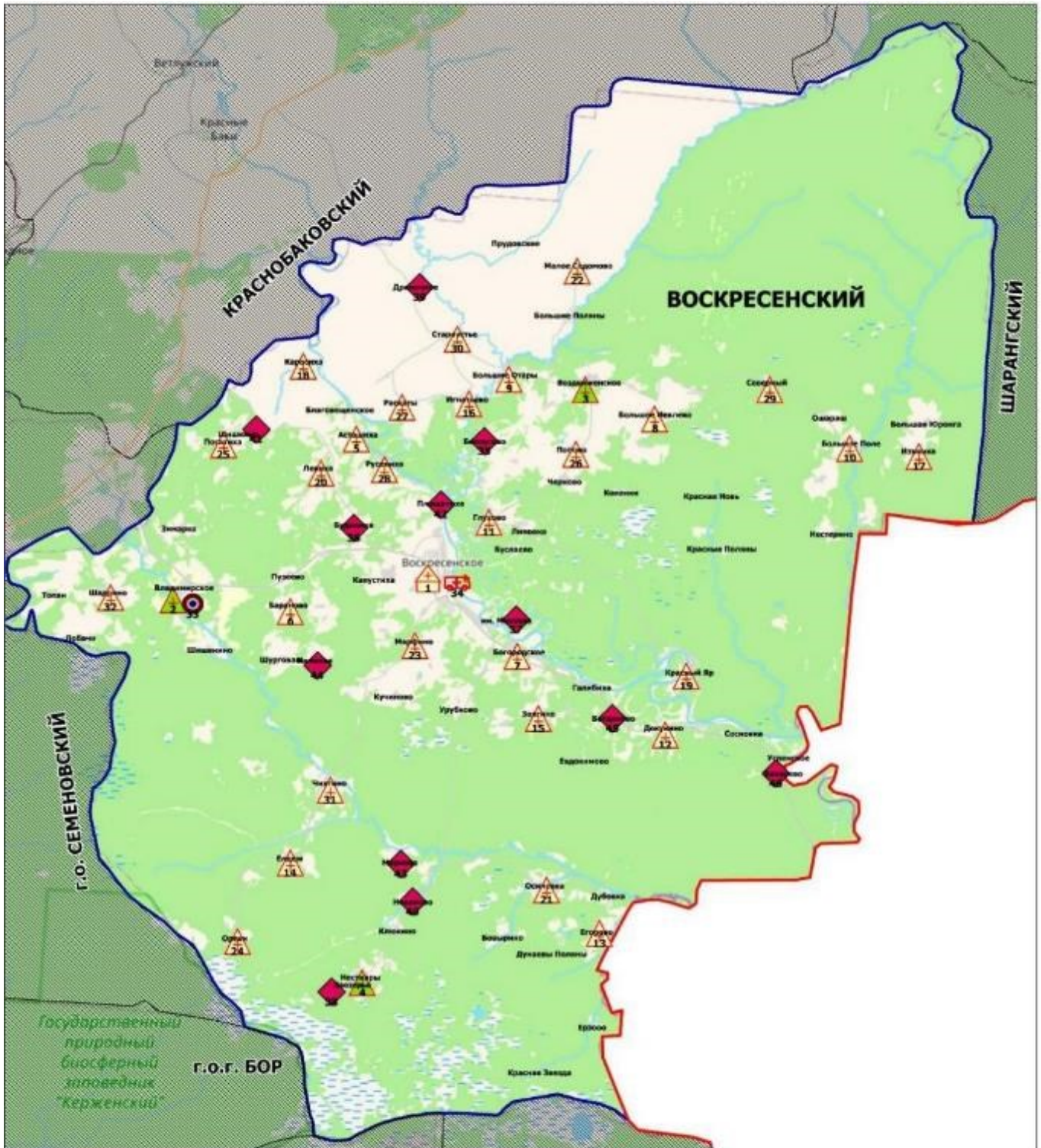
Условные обозначения

-  Центральная районная больница (1)
-  Больница (4)
-  Врачебная амбулатория (4)
-  Фельдшерско-акушерский пункт (7)
-  Офис ВОП (2)
-  Домовое хозяйство (2)







Площадь района - 1,0 тыс. кв.км

Численность населения - 57 954 чел.

в Воскресенском муниципальном районе Нижегородской области в 2019 году



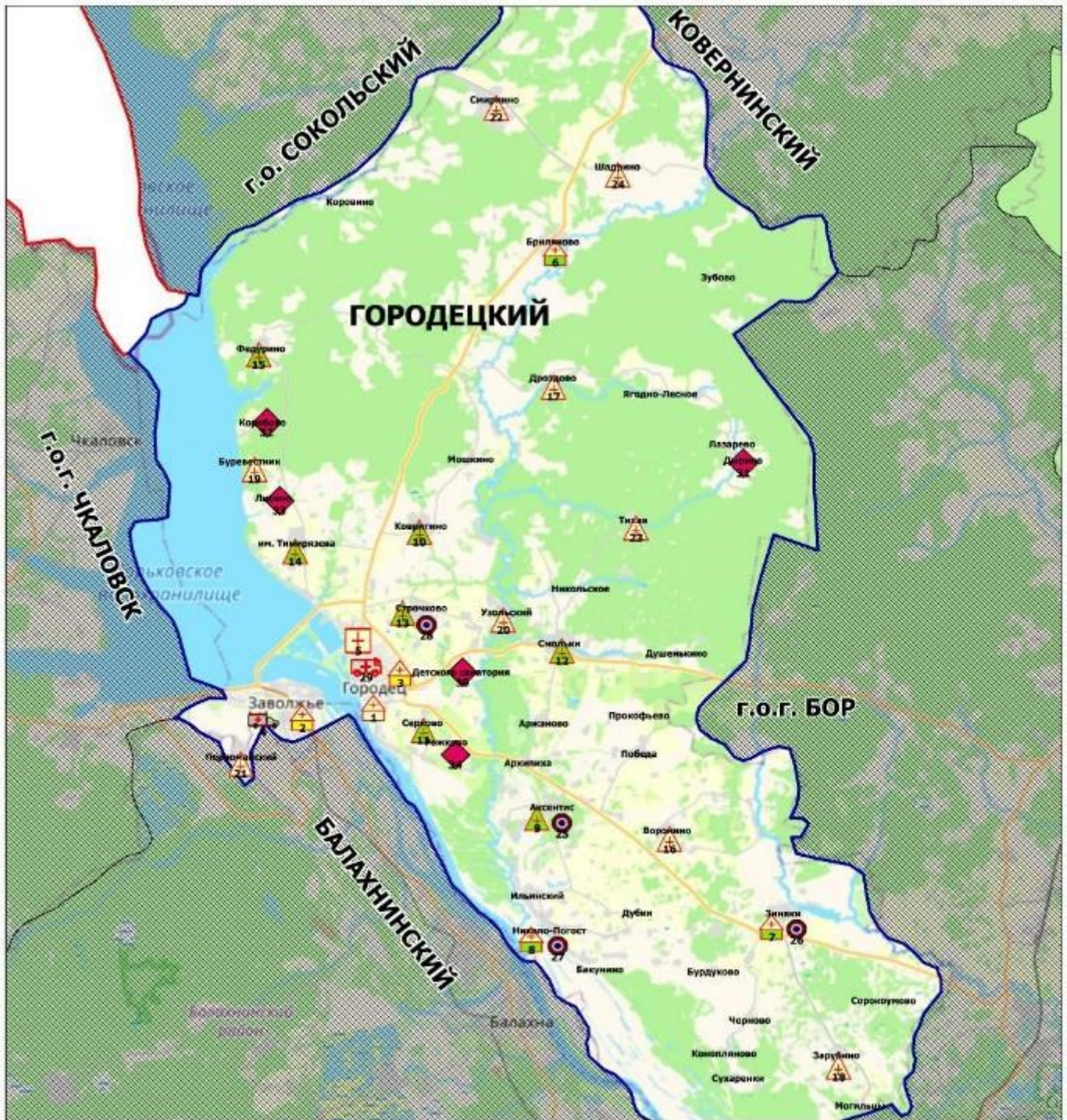
Условные обозначения

-  Центральная районная больница (1)
-  Врачебная амбулатория (3)
-  Фельдшерско-акушерский пункт (28)
-  Офис ВОП (1)
-  Передвижной медпункт (ФАП) (1)
-  Домовое хозяйство (12)

Площадь района - 3,5 тыс. кв.км

Численность населения - 19 459 чел.

в Городецком муниципальном районе Нижегородской области в 2019 году



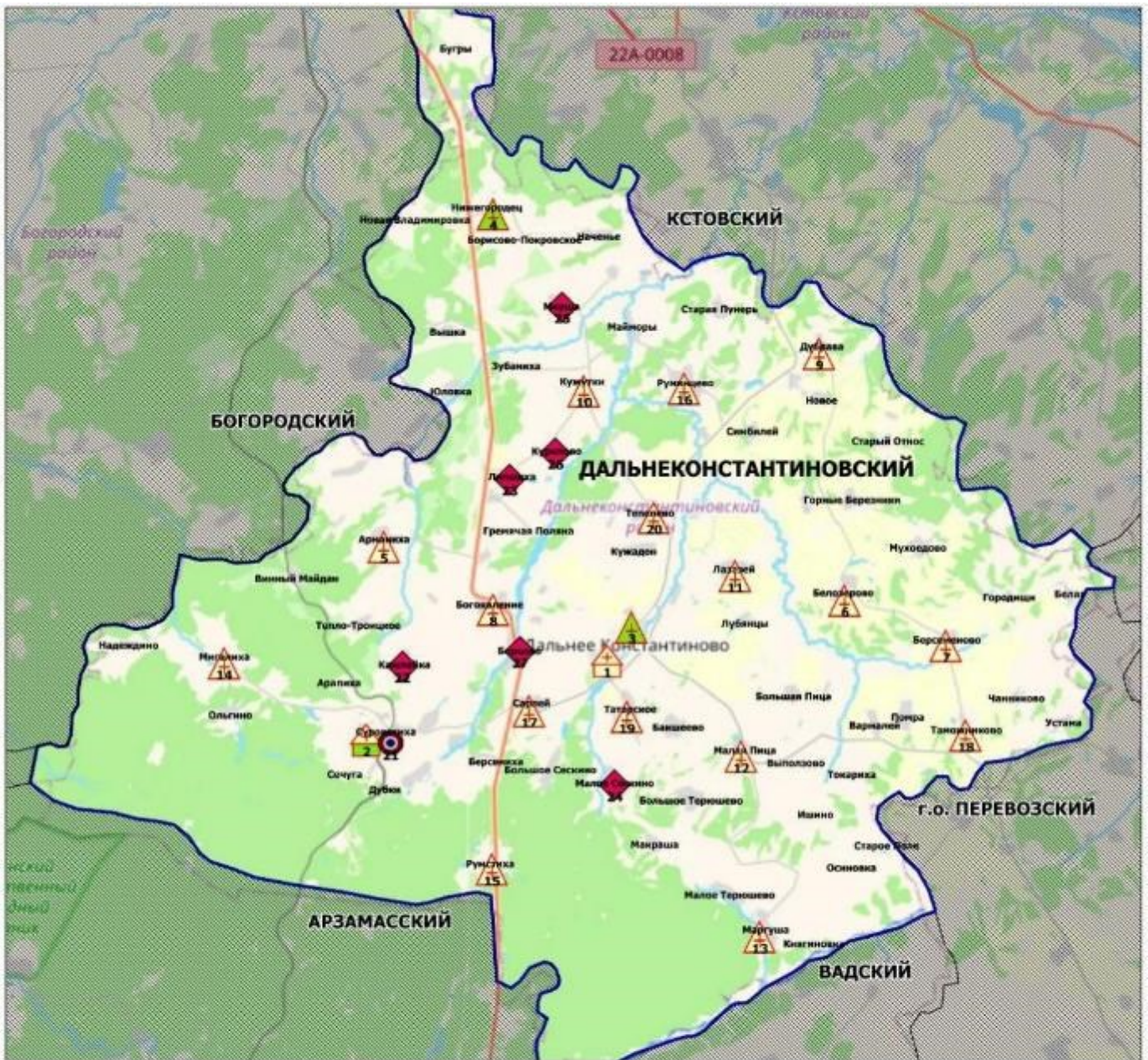
Условные обозначения

 Центральная районная больница (1)	 Врачебная амбулатория (7)
 Городская больница (2)	 Фельдшерско-акушерский пункт (9)
 Станция СМП (1)	 Офис ВОП (4)
 Стоматологическая поликлиника (1)	 Передвижной медпункт (ФАП) (1)
 Участковая больница (3)	 Домовое хозяйство (5)

Площадь района - 1,5 тыс. кв.км

Численность населения - 86 059 чел.

в Дальнеконстантиновском муниципальном районе Нижегородской области в 2019 году

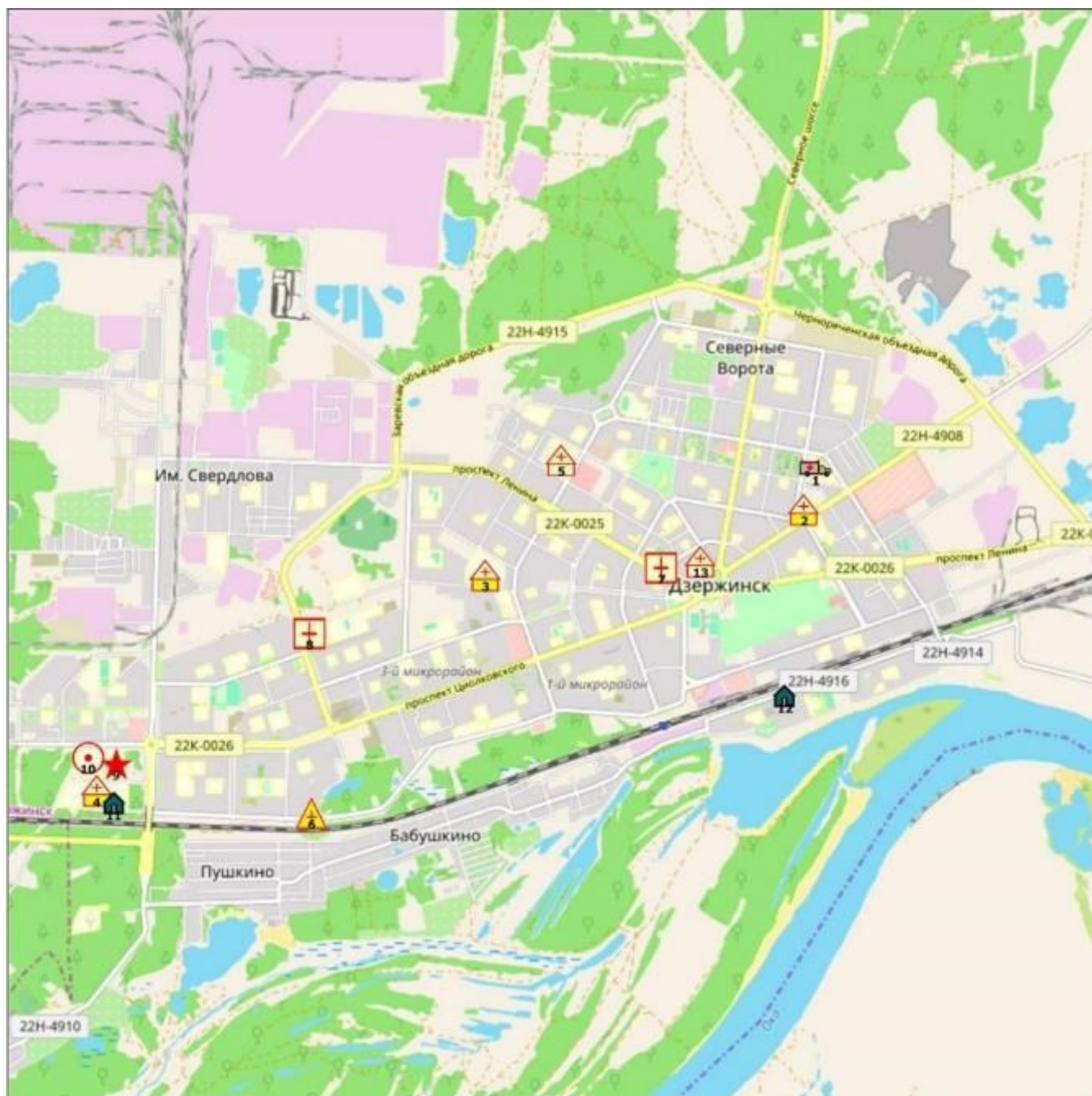


Условные обозначения	
	Центральная районная больница (1)
	Участковая больница (1)
	Врачебная амбулатория (2)
	Фельдшерско-акушерский пункт (16)
	Офис ВОП (1)
	Домовое хозяйство (6)

Площадь района - 1,4 тыс. кв.км

Численность населения - 20 676 чел.

Медицинские организации, оказывающие
первичную медико-санитарную помощь
в г.о.г. Держинске в 2019 году

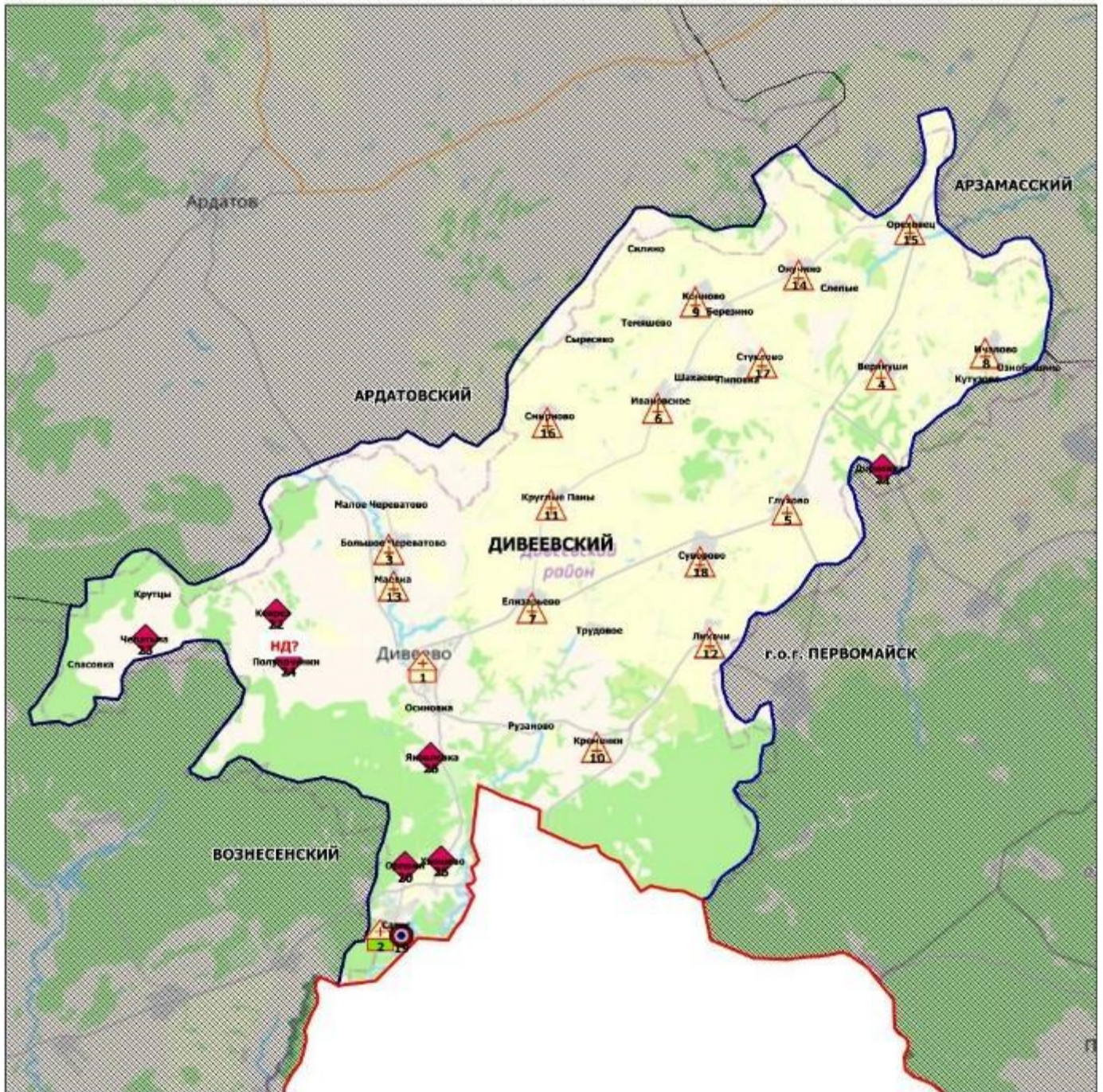


Условные обозначения

-  Городская больница СМП
-  Городская больница
-  Детская городская больница
-  Детская поликлиника
-  Стоматологическая поликлиника
-  Перинатальный центр
-  Госпиталь
-  Диспансер

Площадь городского округа - 0,4 тыс. кв.км
Численность населения - 240 719 чел.

в Дивеевском муниципальном округе Нижегородской области в 2019 году

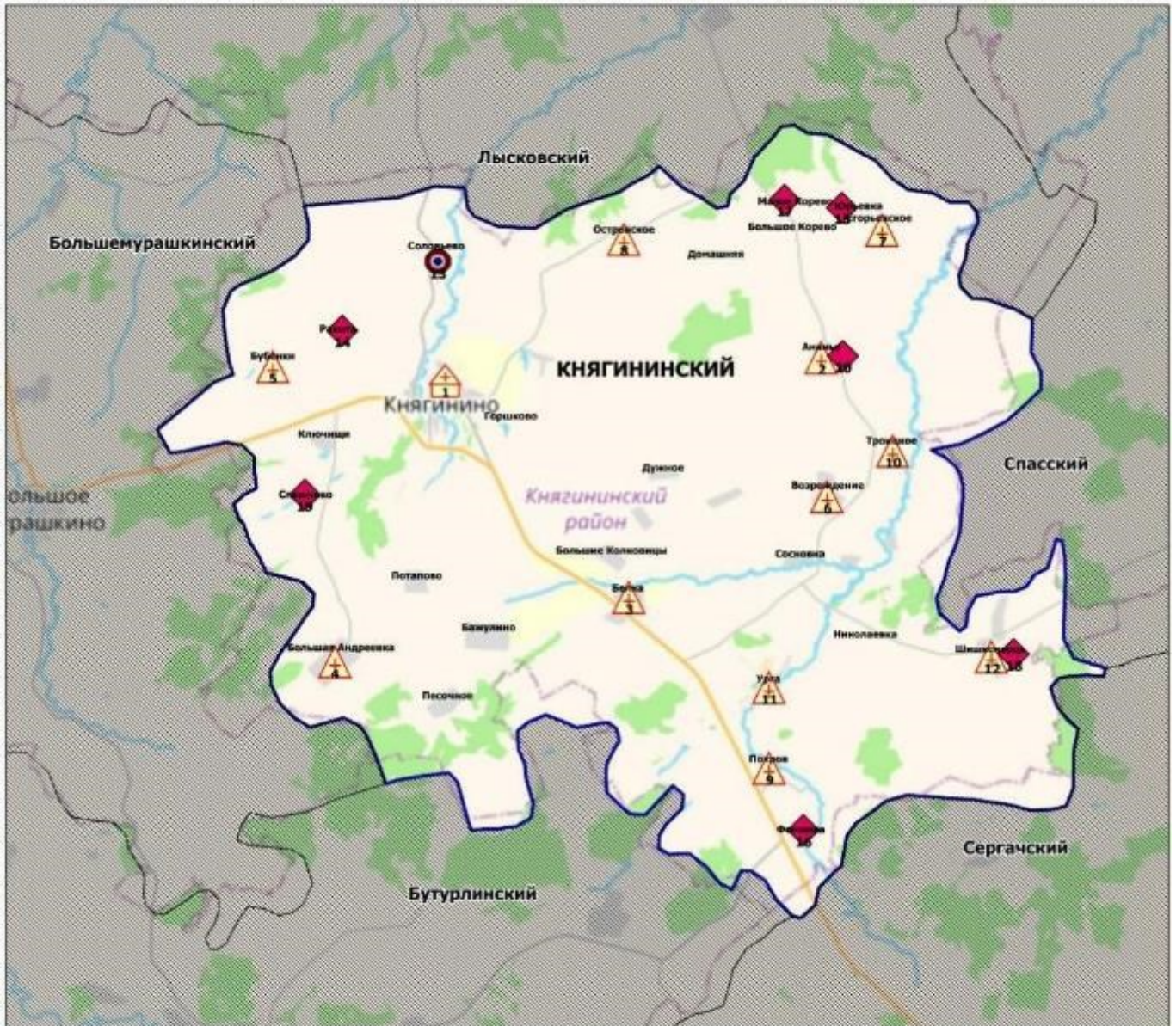






Условные обозначения	
	Центральная районная больница (1)
	Участковая больница (1)
	Фельдшерско-акушерский пункт (16)
	Офис ВОП (1)
	Домовое хозяйство (7)

Площадь района - 0,8 тыс. кв.км

Численность населения - 15 160 чел.

в Княгининском муниципальном районе Нижегородской области в 2019 году

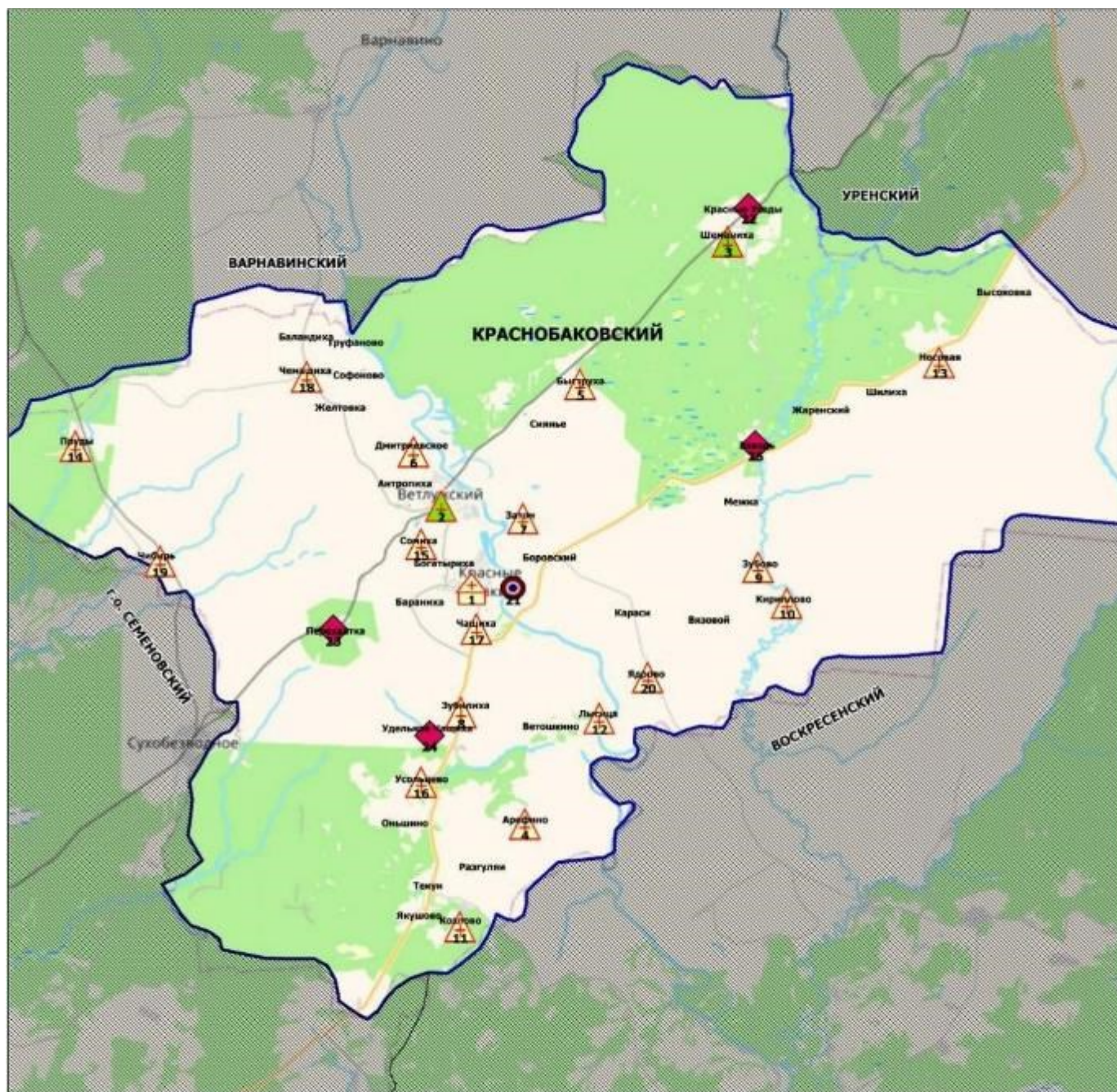


Условные обозначения	
	Центральная районная больница (1)
	Фельдшерско-акушерский пункт (11)
	Офис ВОП (1)
	Домовое хозяйство (7)

Площадь района - 0,8 тыс. кв.км

Численность населения - 11 350 чел.

в Краснобаковском муниципальном районе Нижегородской области в 2019 году

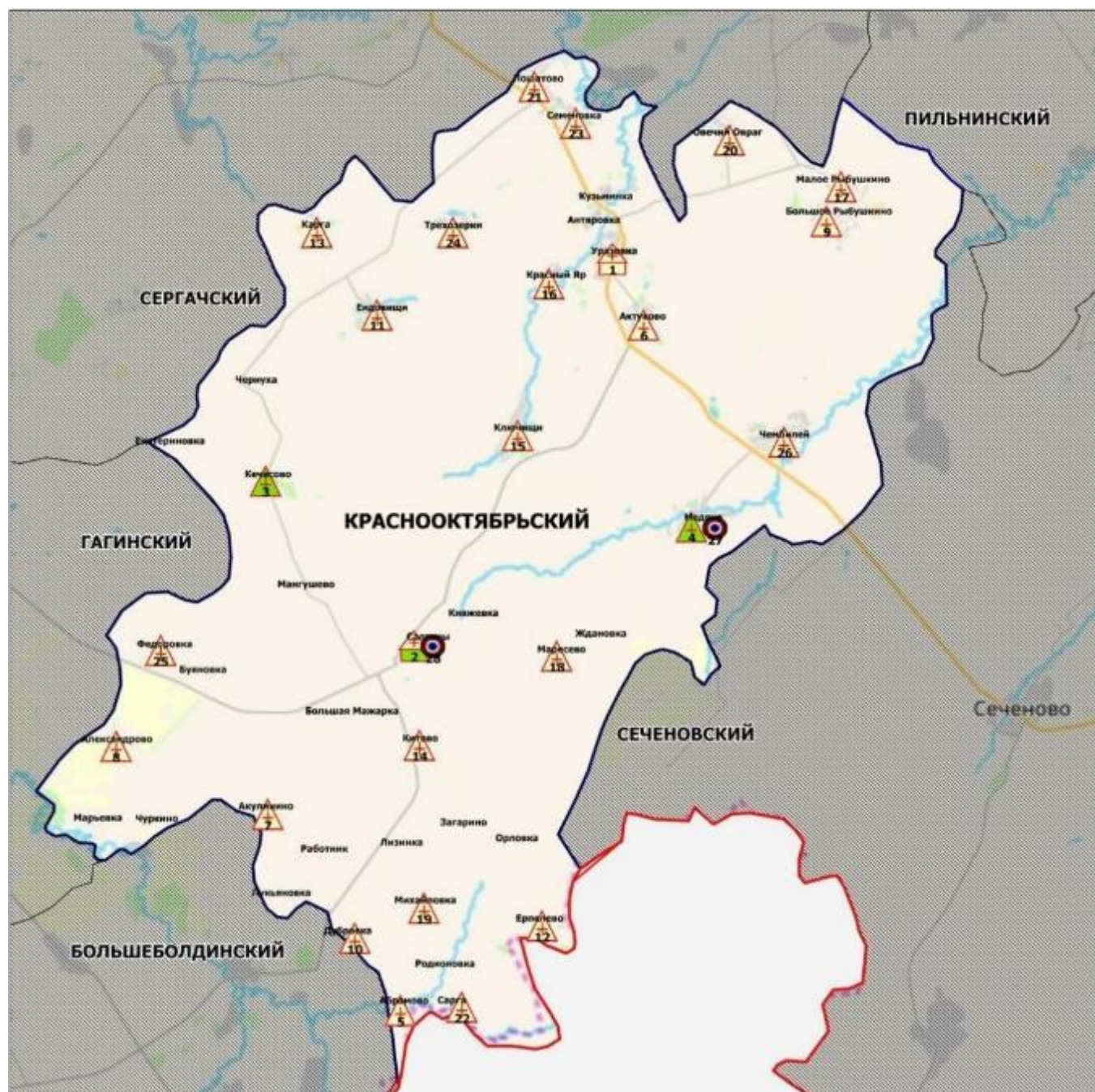


Условные обозначения	
	Центральная районная больница (1)
	Врачебная амбулатория (2)
	Фельдшерско-акушерский пункт (17)
	Офис: ВОП (1)
	Домовое хозяйство (4)






Площадь района - 1,8 тыс. кв.км

Численность населения - 21 435 чел.

в Краснооктябрьском муниципальном районе Нижегородской области в 2019 году



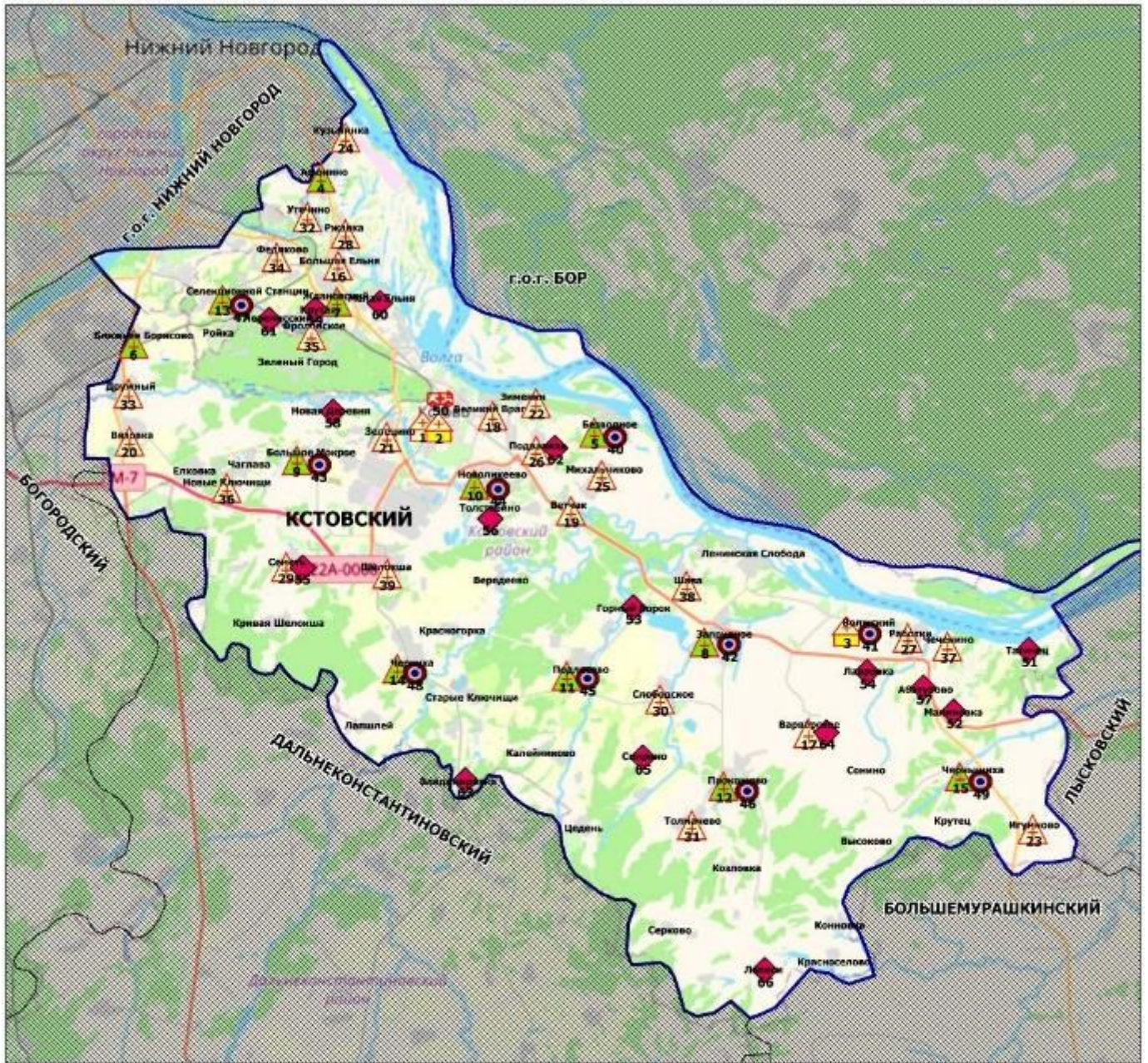
Условные обозначения

-  Центральная районная больница (1)
-  Участковая больница (1)
-  Врачебная амбулатория (2)
-  Фельдшерско-акушерский пункт (22)
-  Офис ВОП (2)

Площадь района - 0,9 тыс. кв.км

Численность населения - 9 431 чел.

в Кстовском муниципальном районе Нижегородской области в 2019 году

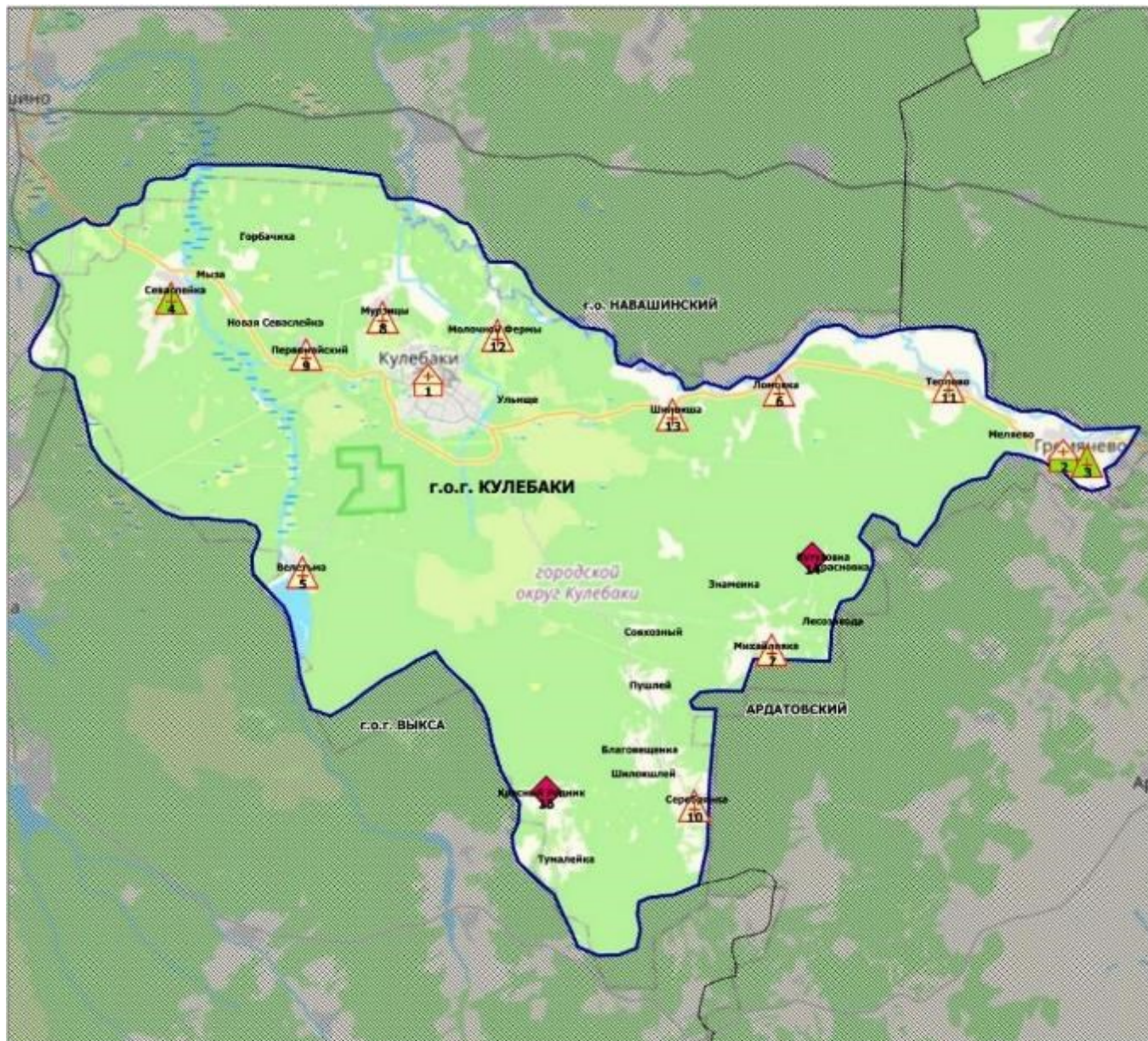


Условные обозначения	
	Центральная районная Больница (1)
	Районная больница (2)
	Врачебная амбулатория (12)
	Фельдшерско-акушерский пункт (24)
	Офис ВОП (10)
	Передающий медпункт (ФАП) (1)
	Домовое хозяйство (16)

Площадь района - 1,2 тыс. кв.км

Численность населения - 124 071 чел.

в г.о.г. Кулебаки Нижегородской области в 2019 году

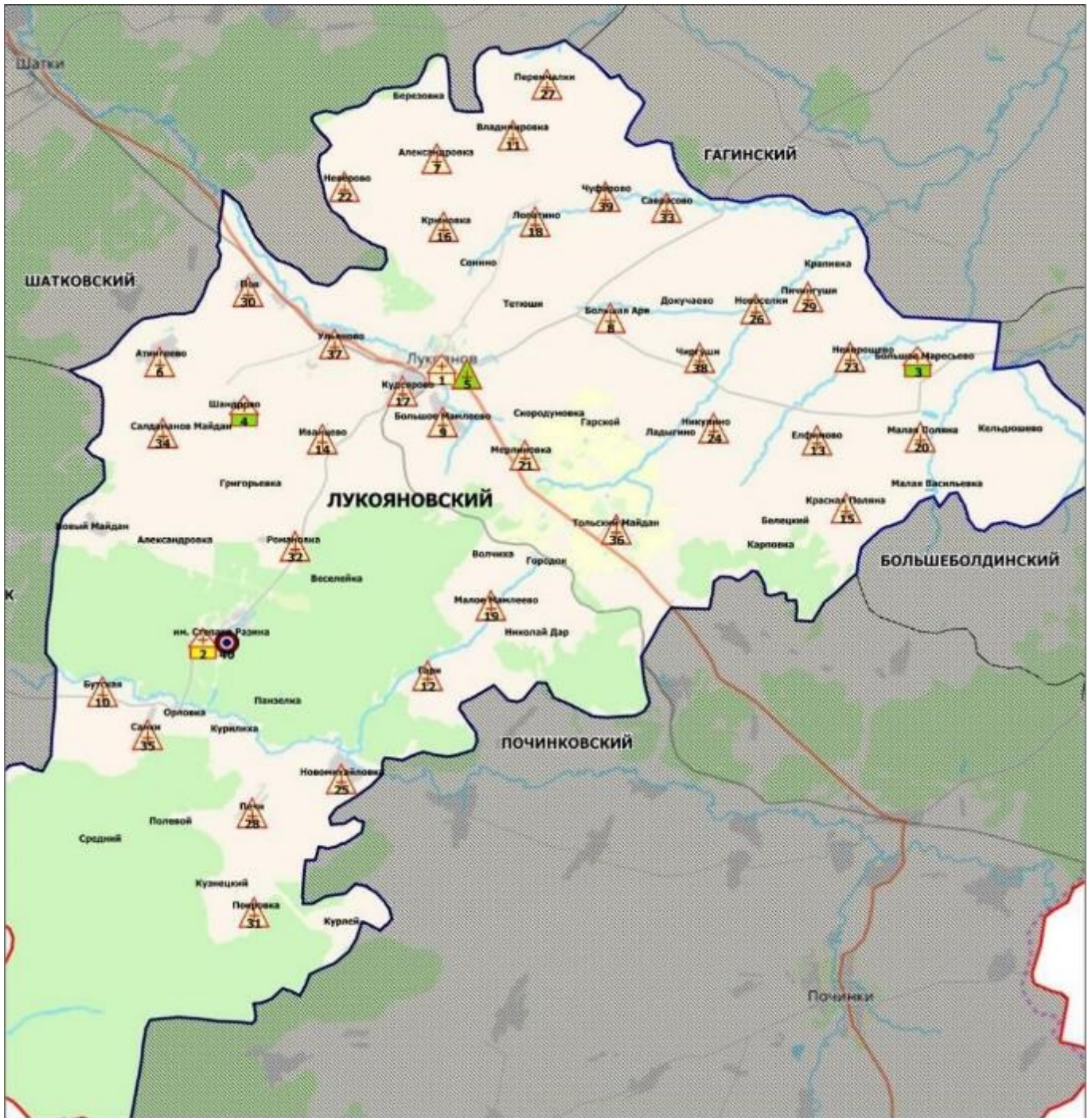


Условные обозначения	
	Центральная районная больница (1)
	Участковая больница (1)
	Врачебная амбулатория (2)
	Фельдшерско-акушерский пункт (9)
	Домовое хозяйство (2)







Площадь городского округа - 0,9 тыс. кв.км

Численность населения - 47 619 чел.

в Лукояновском муниципальном районе Нижегородской области в 2019 году



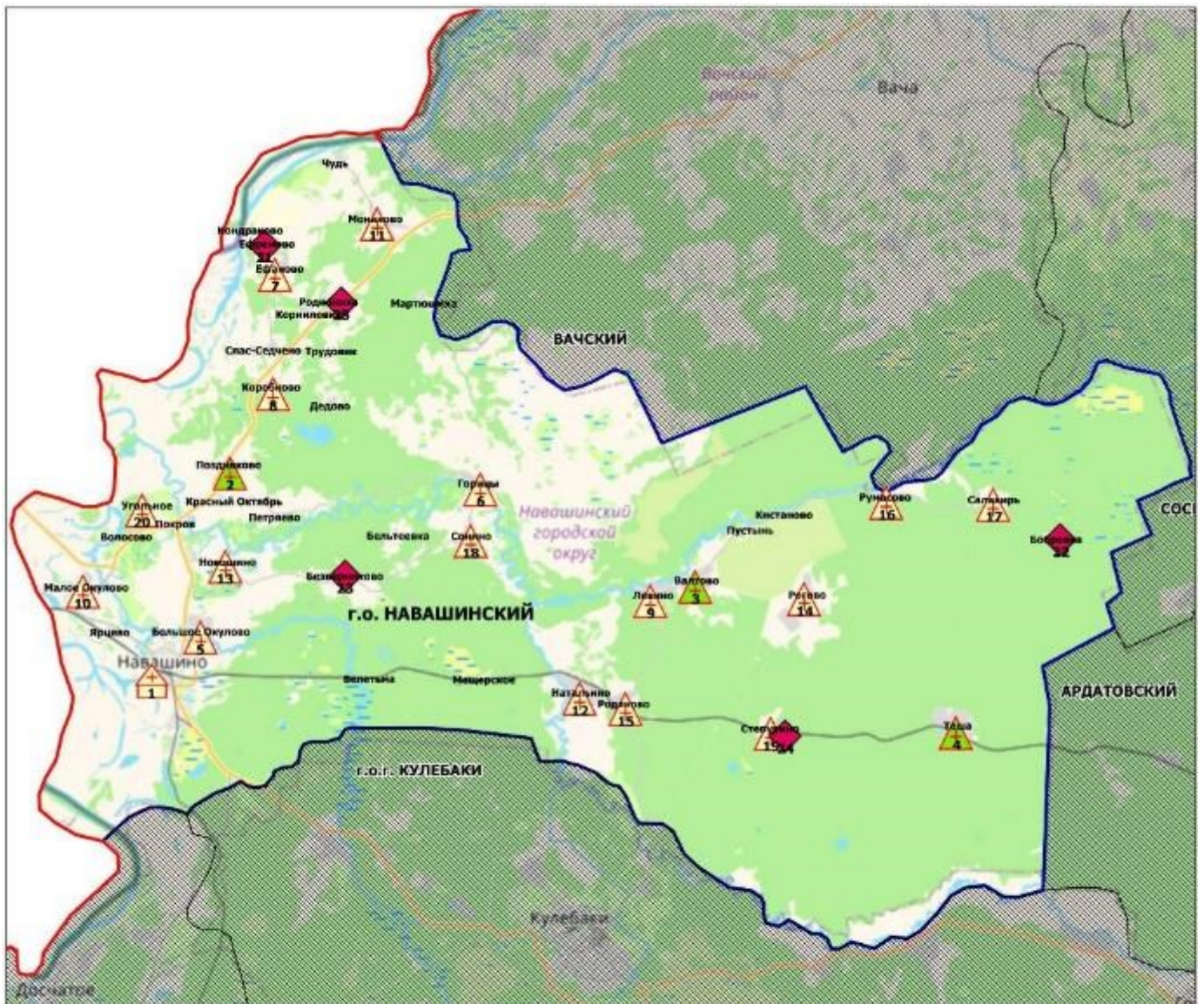
Условные обозначения

-  Центральная районная больница (1)
-  Городская больница (1)
-  Учестковая больница (2)
-  Врачебная амбулатория (1)
-  Фельдшерско-акушерский пункт (34)
-  Офис ВОП (1)





Площадь района - 1,9 тыс. кв.км

Численность населения - 29 078 чел.

в г.о. Навашинском Нижегородской области в 2019 году



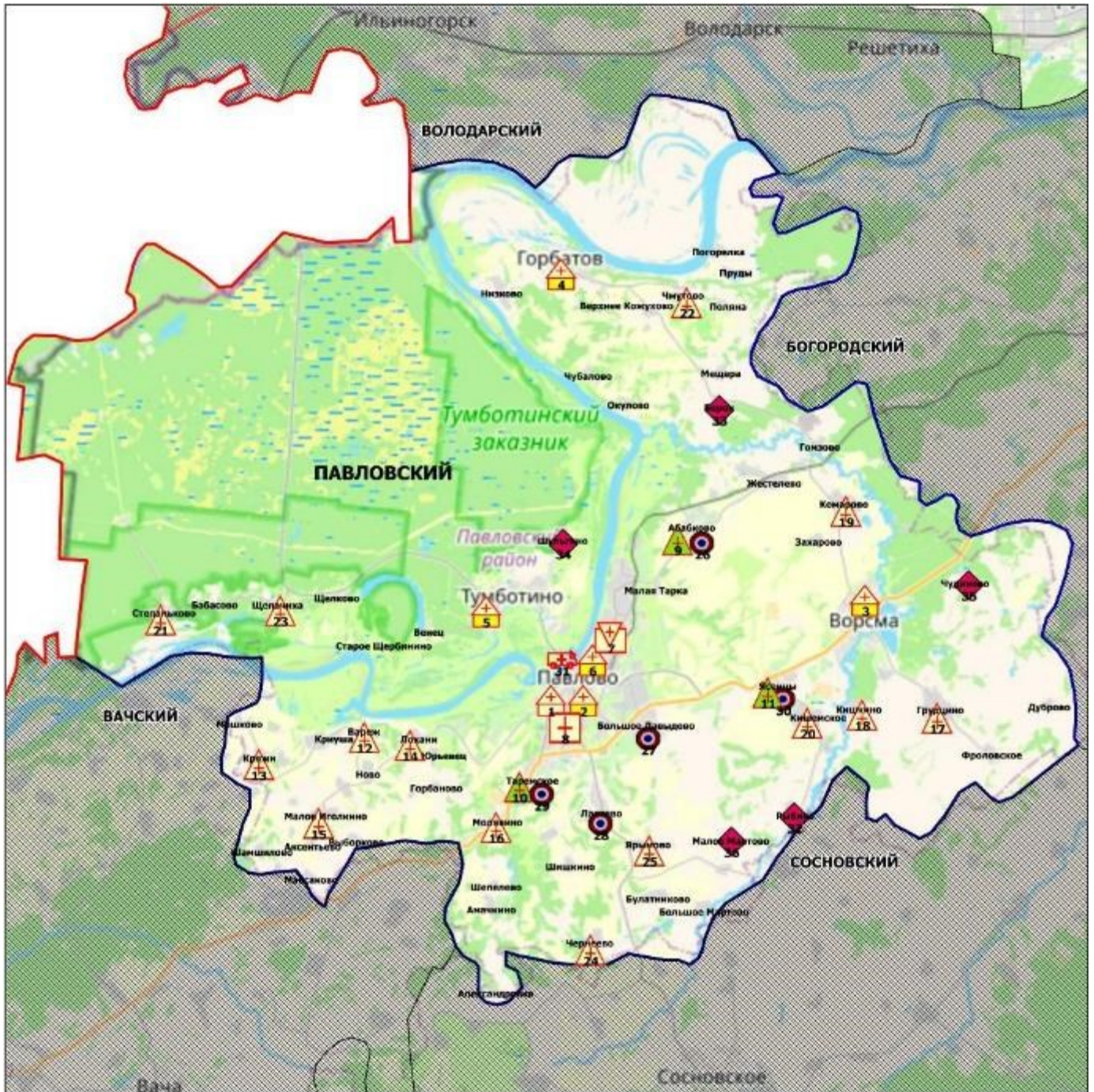
Условные обозначения

-  Центральная районная больница (1)
-  Врачебная амбулатория (3)
-  Фельдшерско-акушерский пункт (16)
-  Домовое хозяйство (5)

Площадь городского округа - 1,3 тыс. кв.км

Численность населения - 21 944 чел.

в Павловском муниципальном округе Нижегородской области в 2019 году



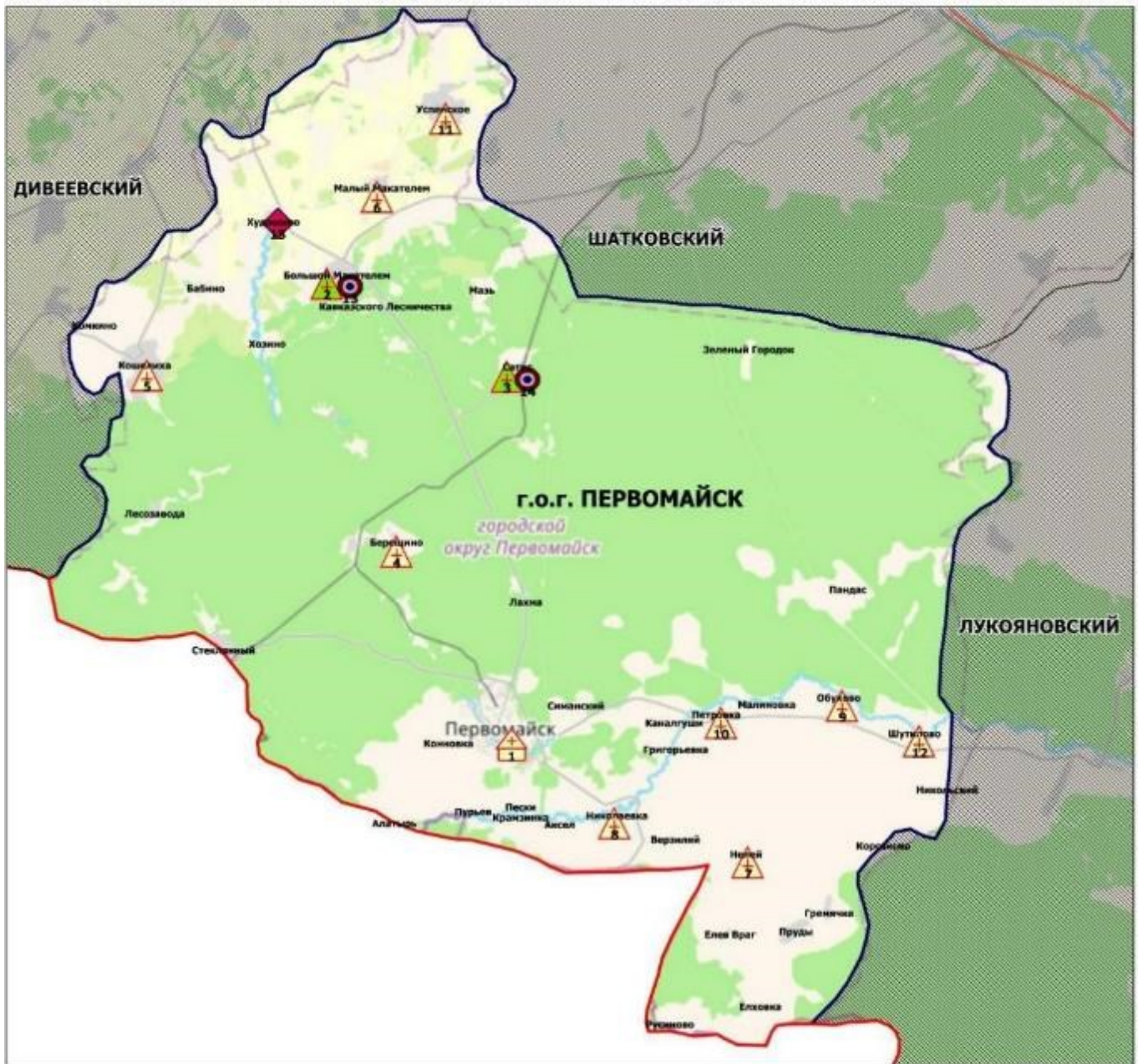
Условные обозначения

	Центральная районная больница (1)		Фельдшерско-акушерский пункт (14)
	Городская больница (5)		Офис ВОП (5)
	Родильный дом (1)		Передвижной медпункт (ФАП) (1)
	Стоматологическая поликлиника (1)		Домовое хозяйство (5)
	Врачебная амбулатория (3)		




Площадь района - 1,1 тыс. кв.км

Численность населения - 93 162 чел.

в г.о.г. Первомайске Нижегородской области в 2019 году



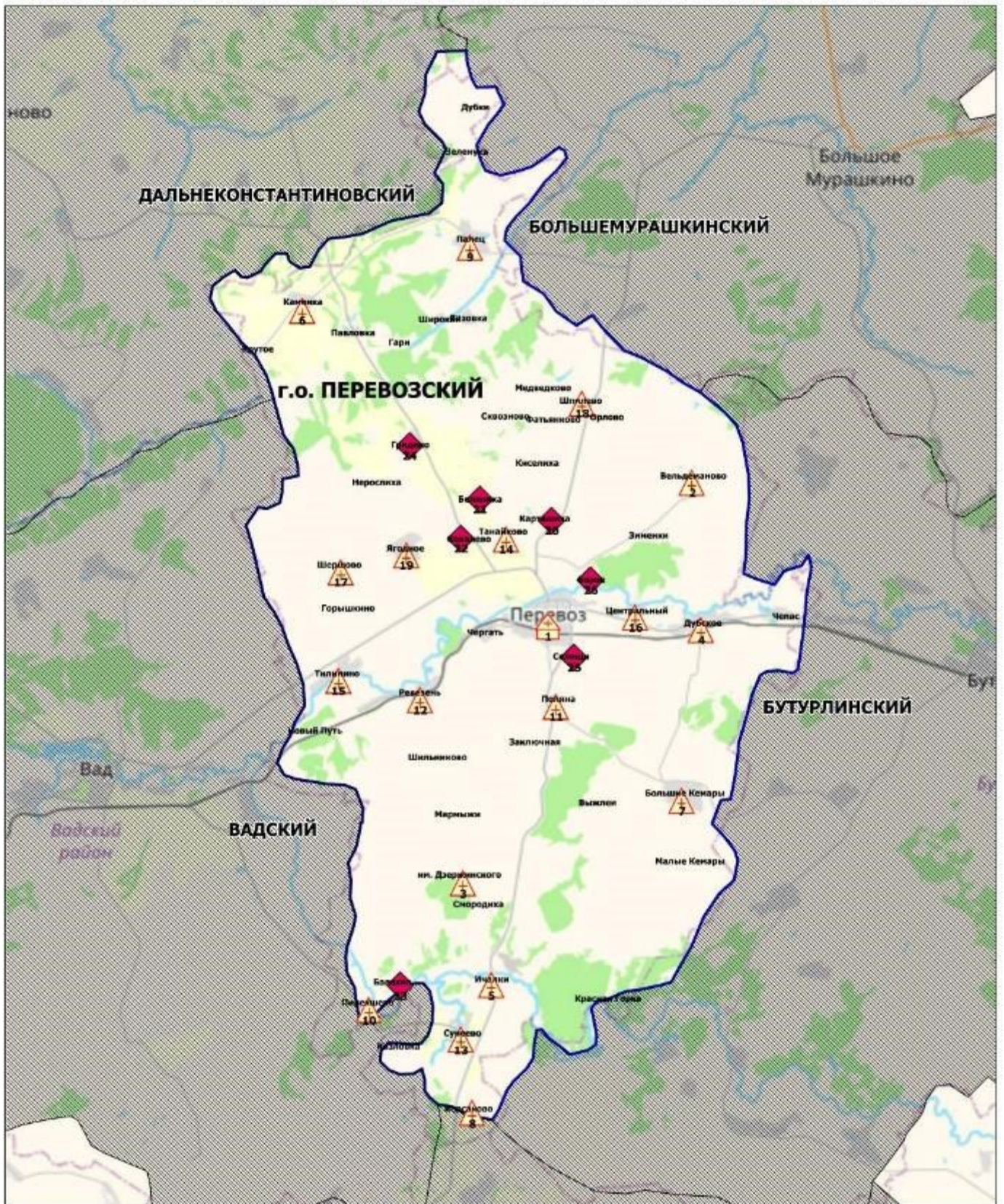
Условные обозначения

-  Центральная районная больница (1)
-  Врачебная амбулатория (2)
-  Фельдшерско-акушерский пункт (9)
-  Офис ВОП (2)
-  Домовое хозяйство (1)




Площадь городского округа - 1,2 тыс. кв.км

Численность населения - 18 125 чел.

в г.о. Перевозском Нижегородской области в 2019 году



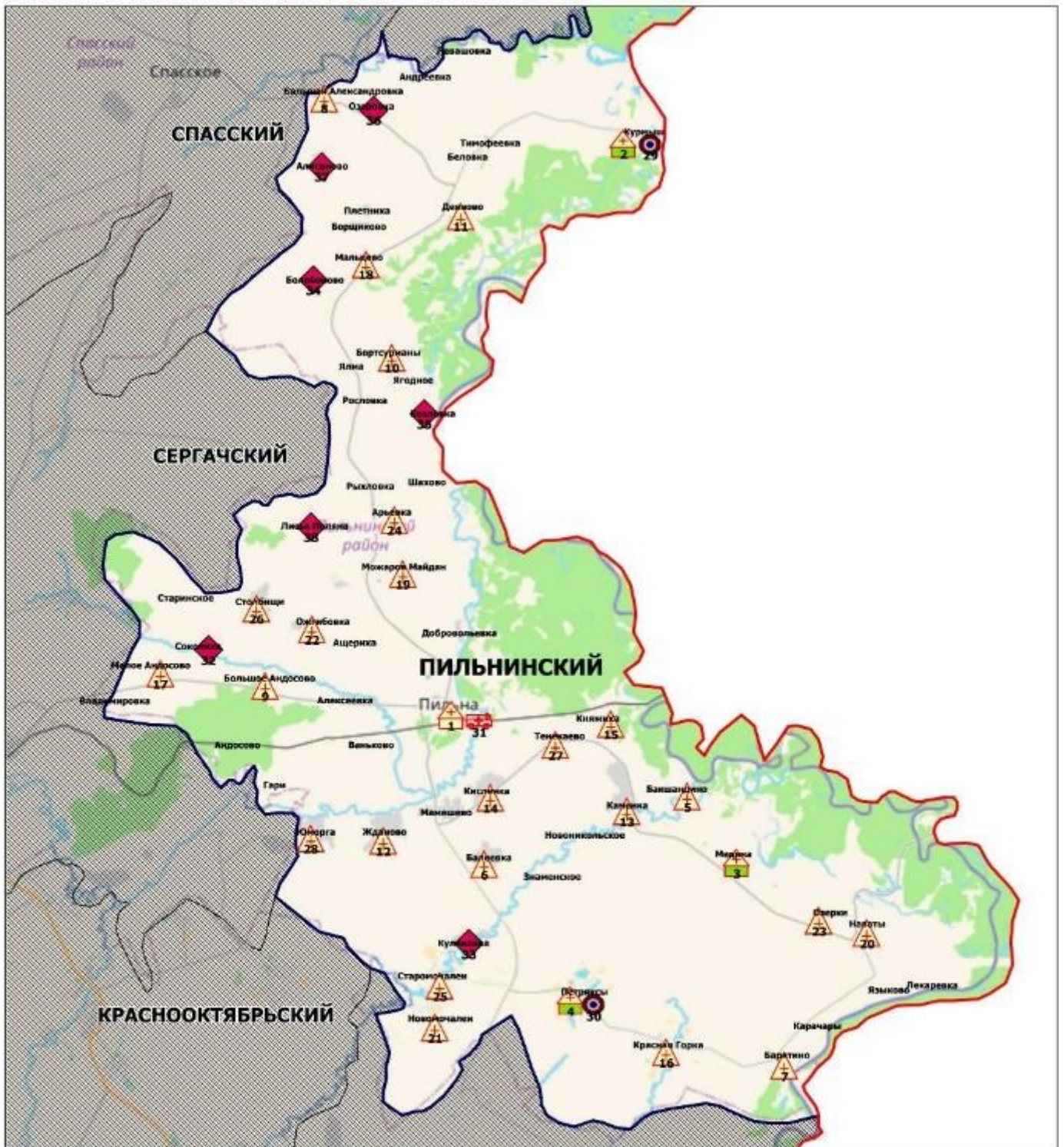
Условные обозначения

-  Центральная районная больница (1)
-  Фельдшерско-акушерский пункт (18)
-  Домовое хозяйство (7)

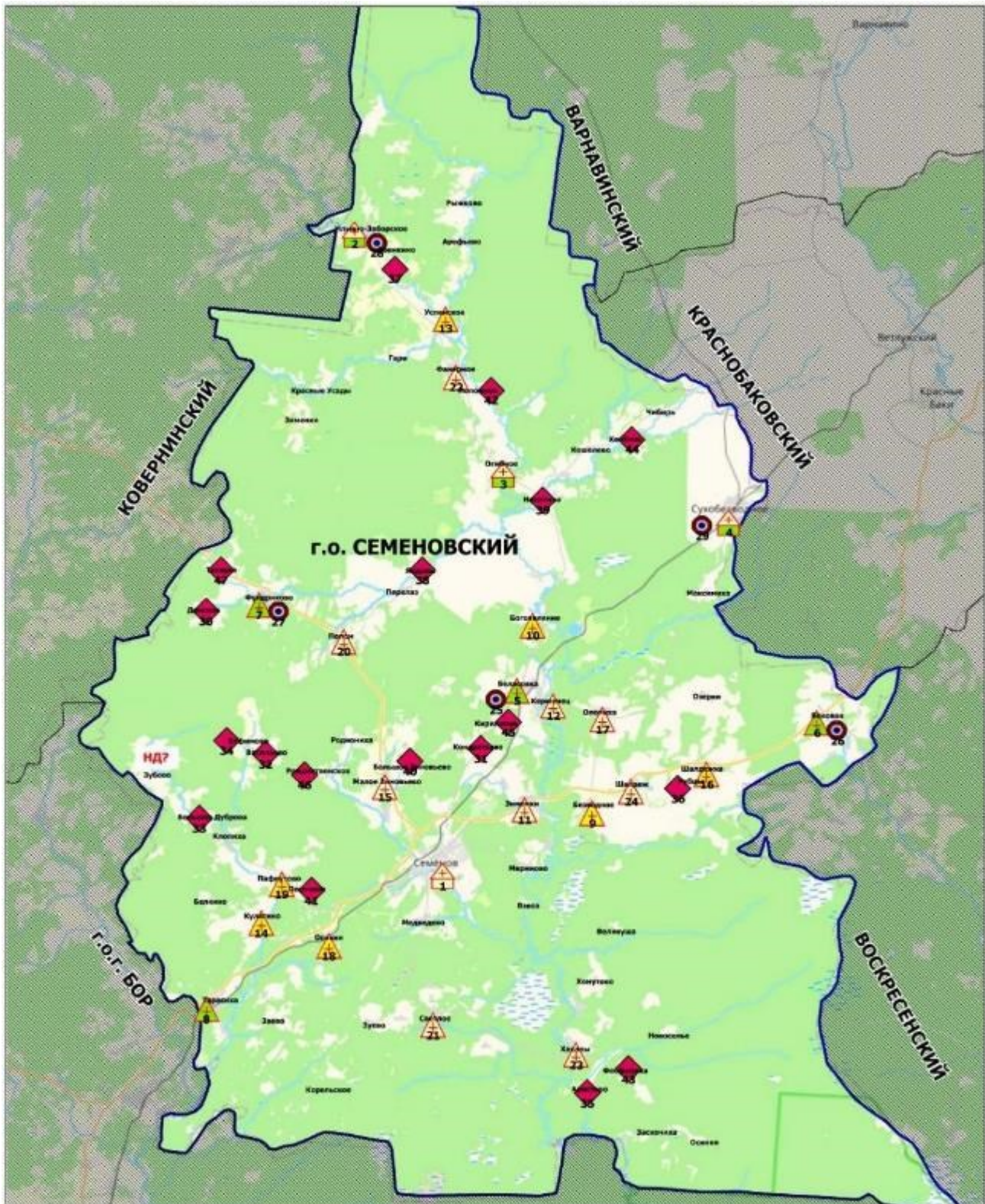
Площадь городского округа - 0,8 тыс. кв.км

Численность населения - 15 620 чел.

в Пильнинском муниципальном районе Нижегородской области в 2019 году



в г.о. Семеновском Нижегородской области в 2019 году



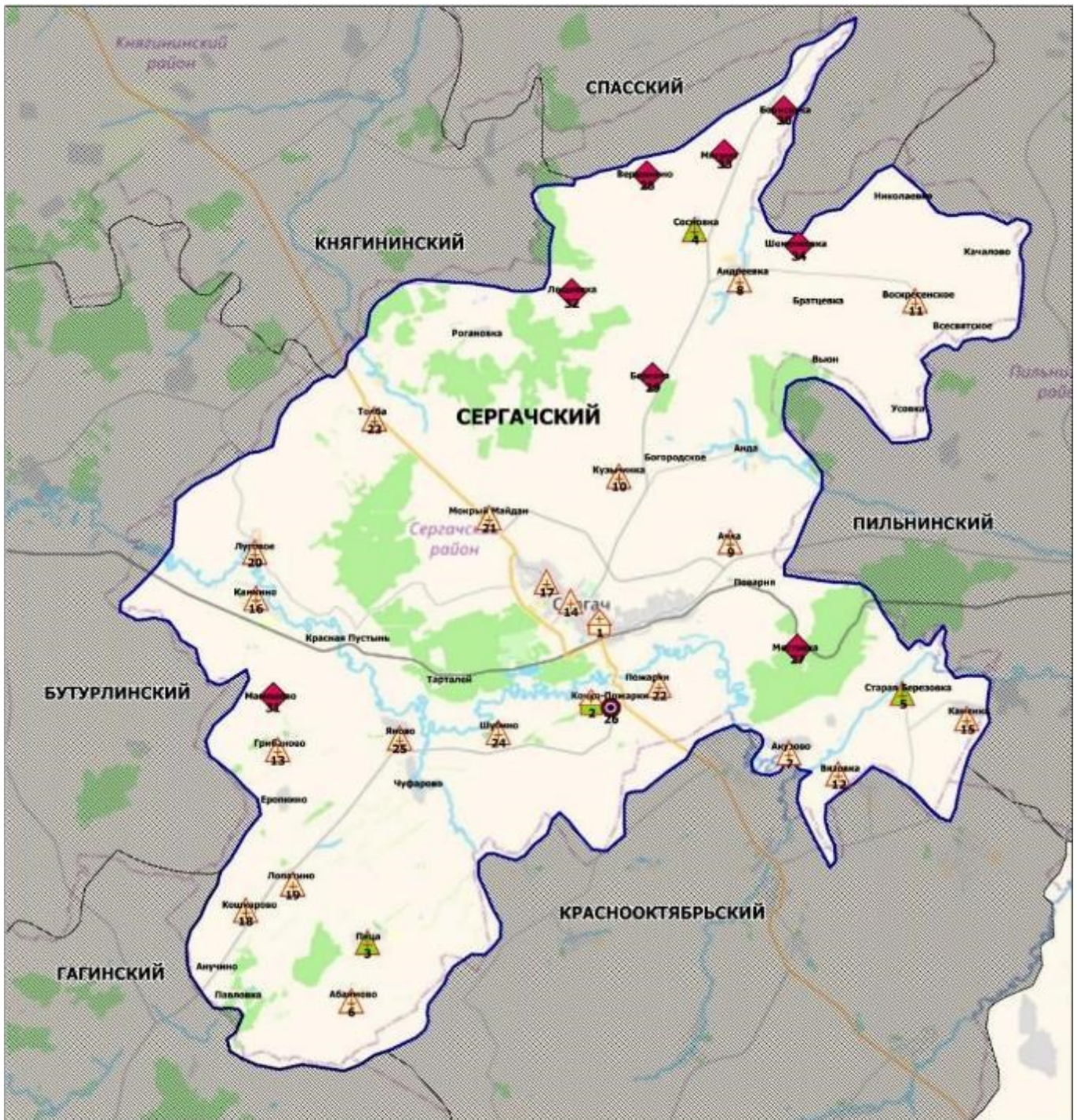
Условные обозначения

- | | |
|---|--|
|  Центральная районная больница (1) |  Фельдшерский пункт (7) |
|  Участковая больница (3) |  Офис ВОП (5) |
|  Врачебная амбулатория (4) |  Домовое хозяйство (18) |
|  Фельдшерско-акушерский пункт (9) | |

Площадь городского округа - 3,9 тыс. кв.км

Численность населения - 46 946 чел.

в Сергачском муниципальном районе Нижегородской области в 2019 году

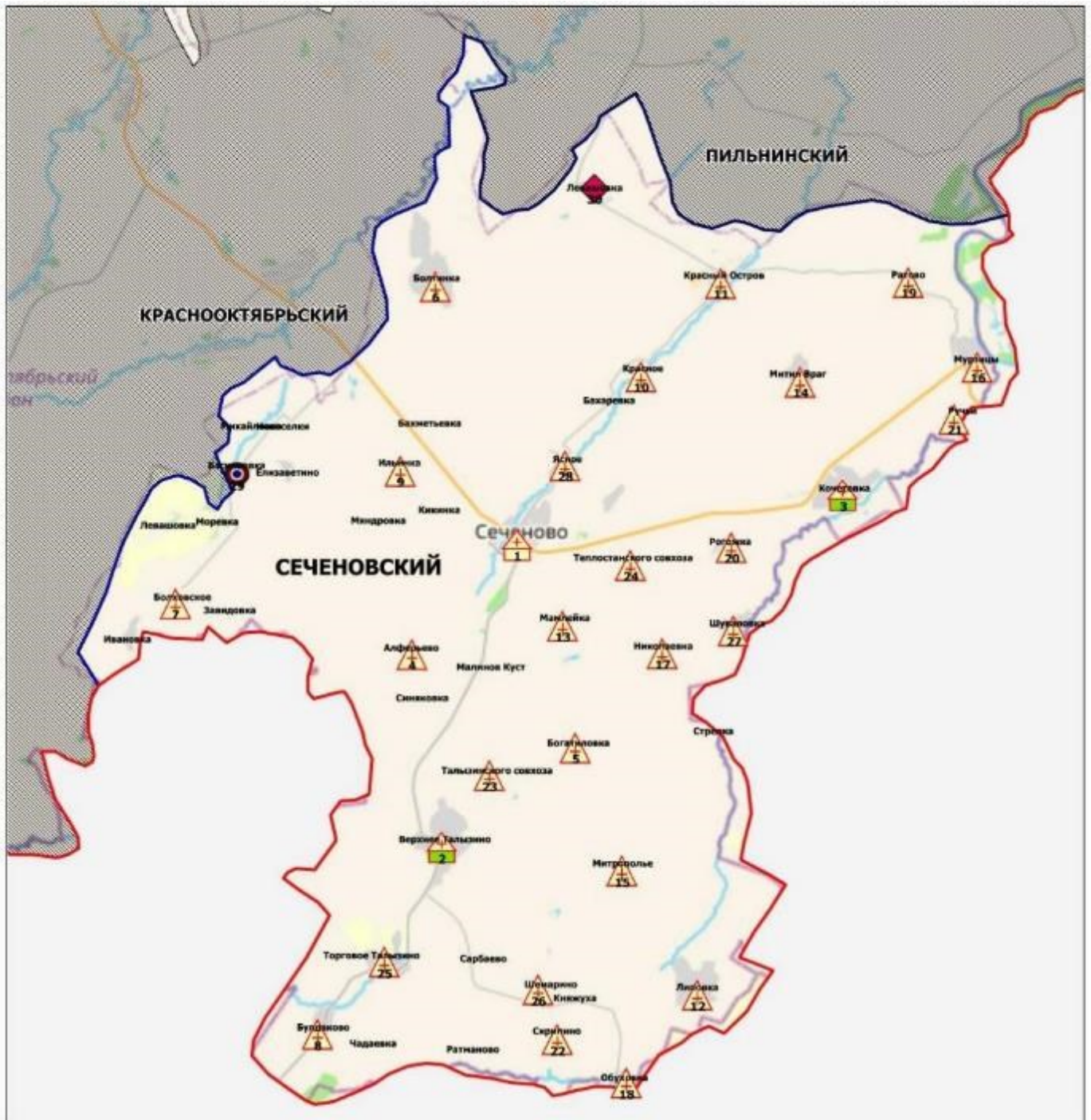


Условные обозначения






	Центральная районная больница (1)
	Учестковая больница (1)
	Врачебная амбулатория (3)
	Фельдшерско-акушерский пункт (20)
	Офис: ВОП (1)
	Домовое хозяйство (8)

Площадь района - 1,2 тыс. кв.км
Численность населения - 27 769 чел.

в Сеченовском муниципальном районе Нижегородской области в 2019 году



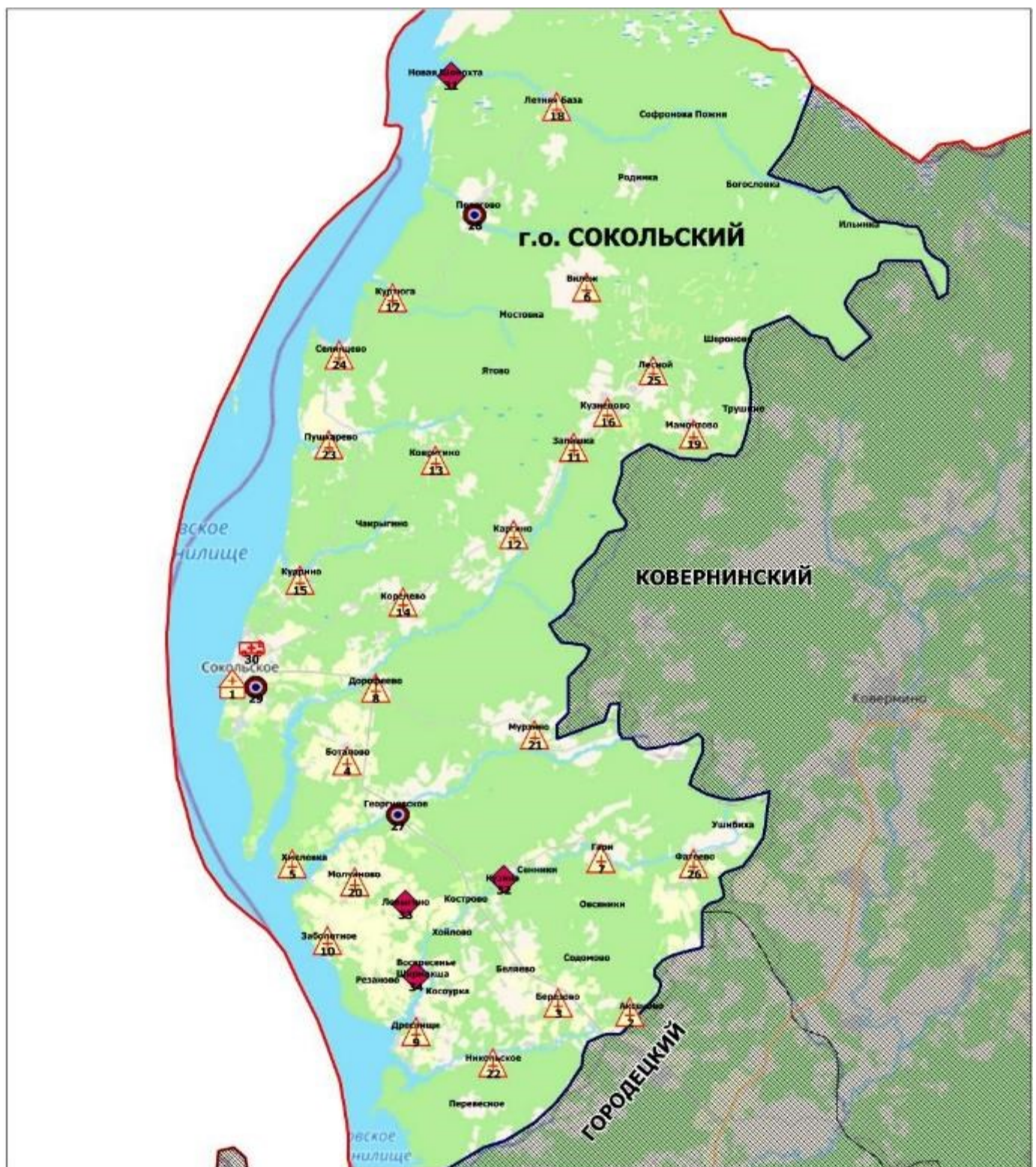
Условные обозначения

-  Центральная районная больница (1)
-  Участковая больница (2)
-  Фельдшерско-акушерский пункт (25)
-  Офис ВОП (1)
-  Домовое хозяйство (1)






Площадь района - 1,0 тыс. кв.км

Численность населения - 13 978 чел.

в г.о. Сокольском Нижегородской области в 2019 году



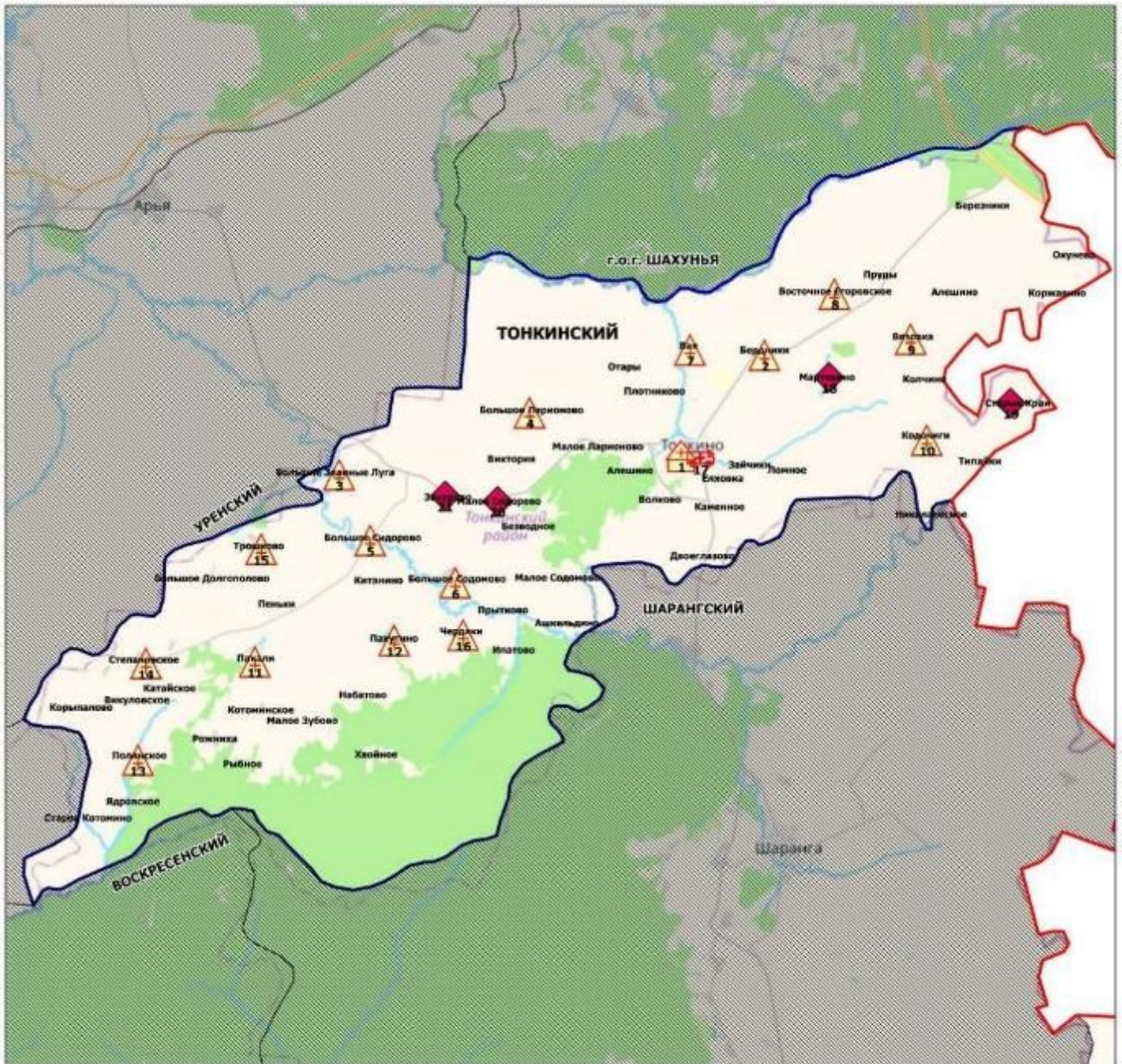
Условные обозначения

-  Центральная районная больница (1)
-  Фельдшерско-акушерский пункт (25)
-  Офис ВОП (3)
-  Передвижной медпункт (ФАП) (1)
-  Домовое хозяйство (4)

Площадь городского округа - 2,0 тыс. кв.км

Численность населения - 12 834 чел.

в Тонкинском муниципальном районе Нижегородской области в 2019 году

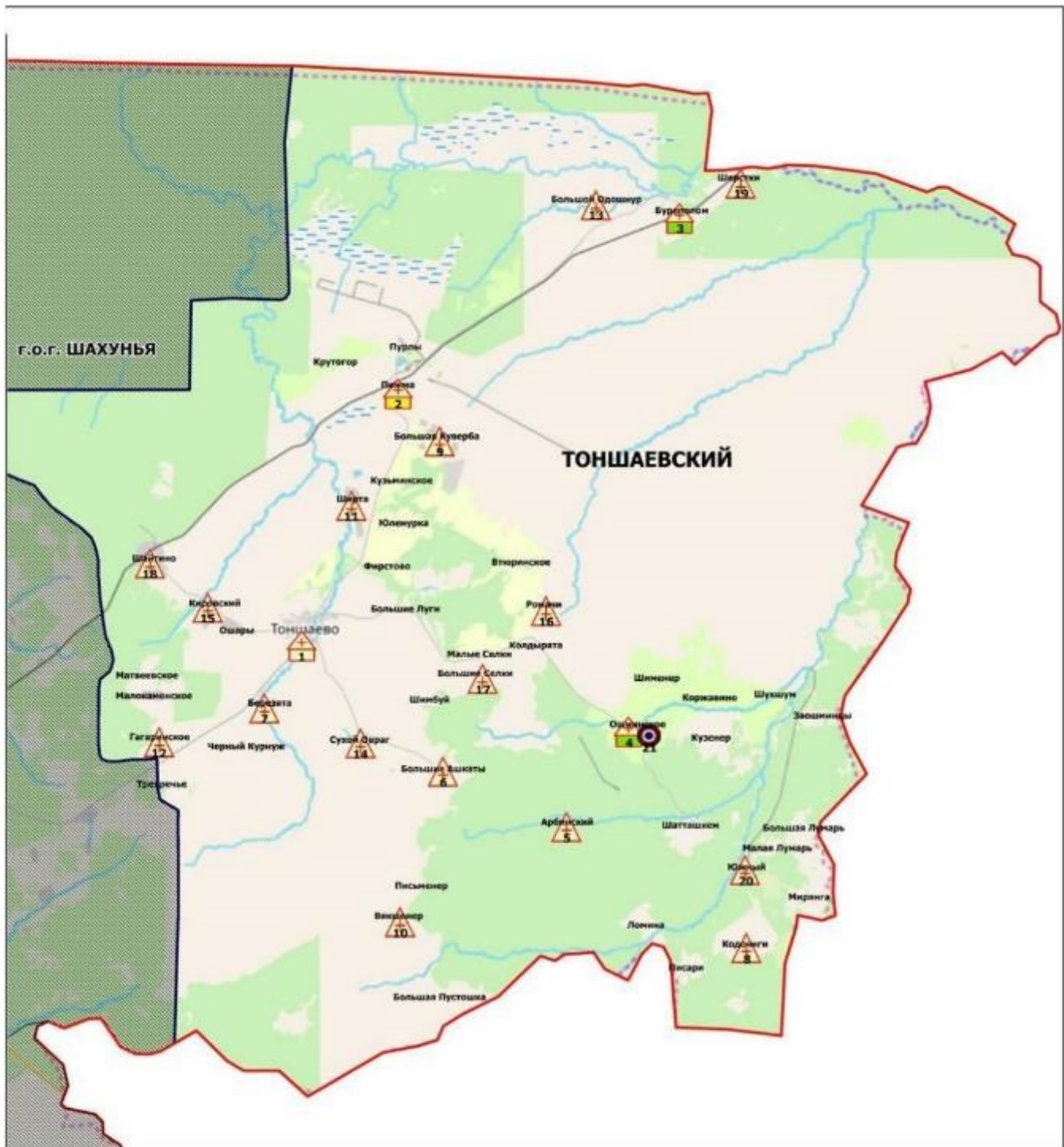


Условные обозначения	
	Центральная районная больница (1)
	Фельдшерско-акушерский пункт (15)
	Передвижной медпункт (ФАП) (1)
	Домовое хозяйство (4)






Площадь района - 1,0 тыс. кв.км

Численность населения - 7 640 чел.

в Тоншаевском муниципальном округе Нижегородской области в 2019 году



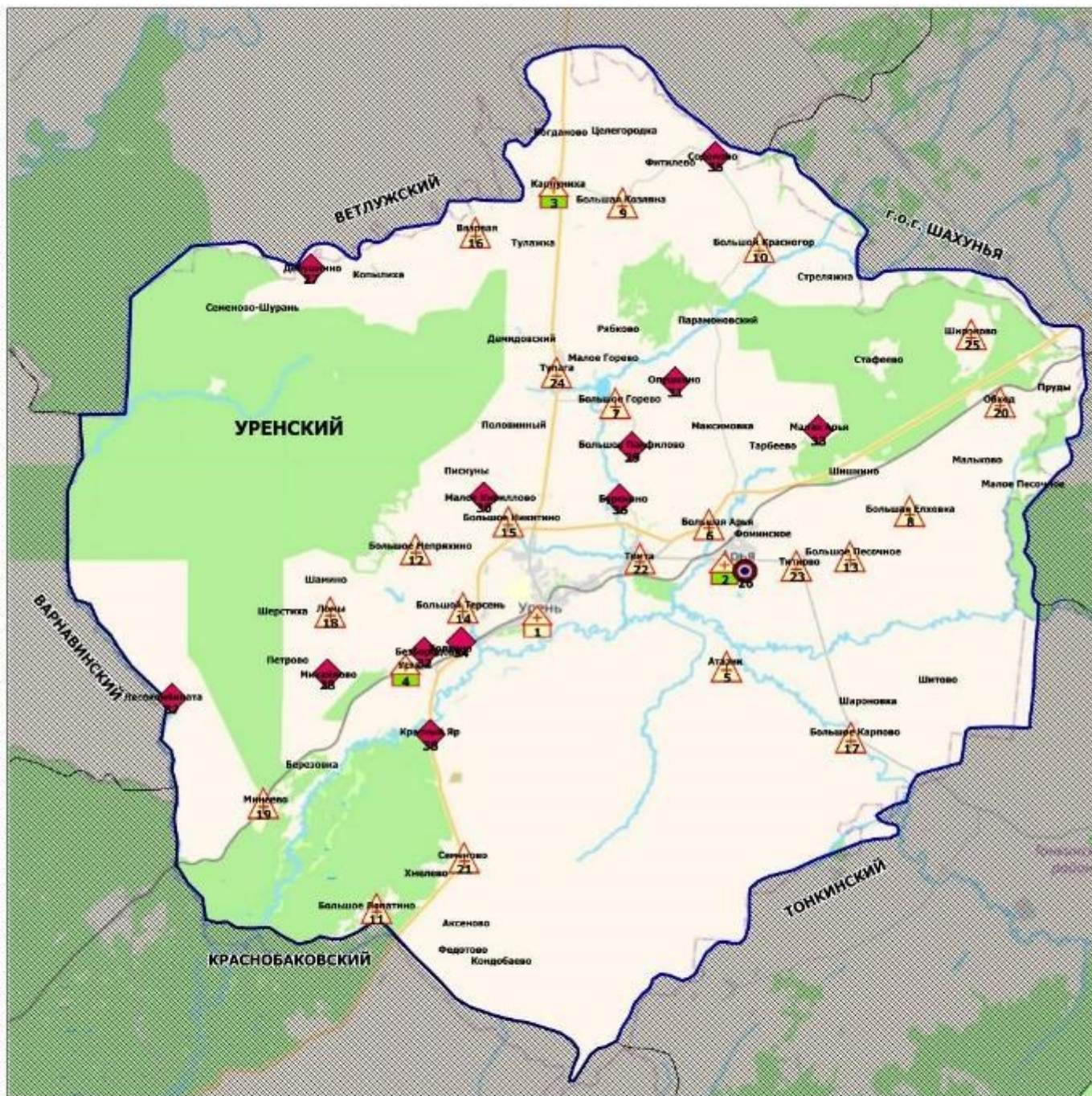
Условные обозначения

-  Центральная районная больница (1)
-  Городская больница (1)
-  Участковая больница (2)
-  Фельдшерско-акушерский пункт (16)
-  Офис ВОП (1)

Площадь района - 2,3 тыс. кв.км

Численность населения - 18 572 чел.

в Уренском муниципальном округе Нижегородской области в 2019 году

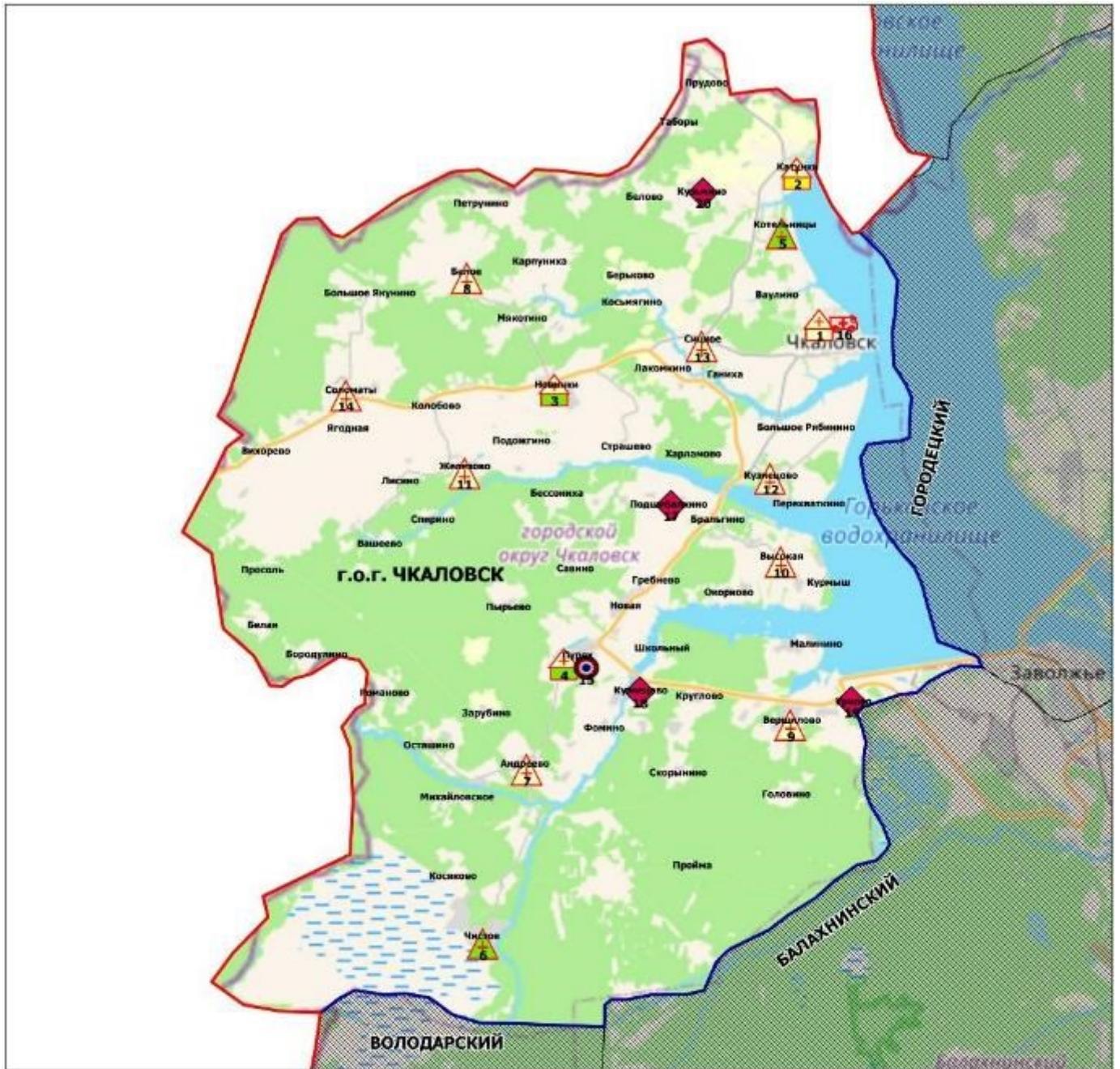


Условные обозначения	
	Центральная районная больница (1)
	Участковая больница (3)
	Фельдшерско-акушерский пункт (21)
	Офис ВОП (1)
	Домовое хозяйство (12)

Площадь района - 2,1 тыс. кв.км

Численность населения - 28 204 чел.

в г.о.г. Чкаловске Нижегородской области в 2019 году

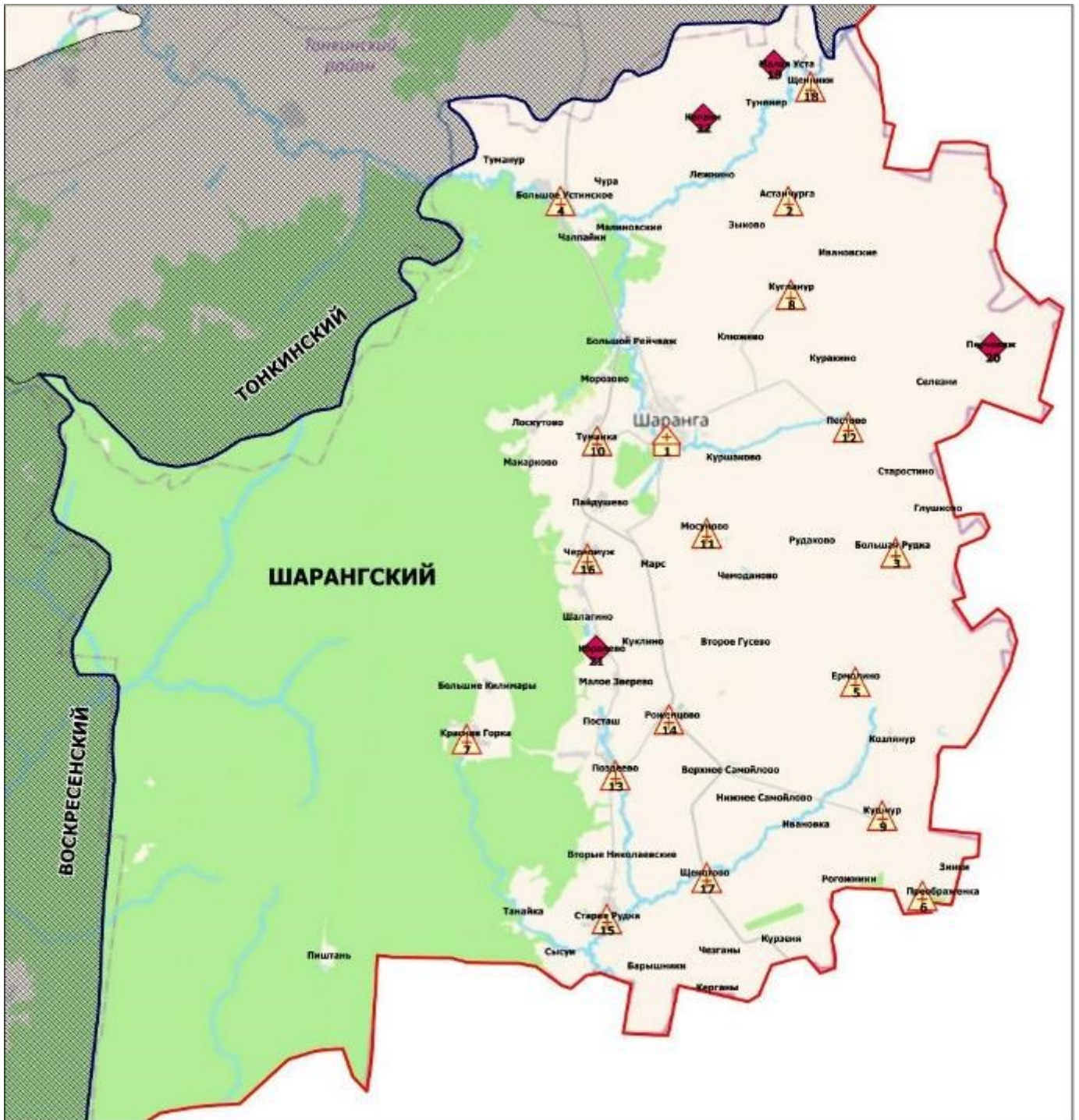


Условные обозначения	
	Центральная районная больница (1)
	Больница (1)
	Участковая больница (2)
	Врачебная амбулатория (2)
	Фельдшерско-акушерский пункт (8)
	Офис ВОП (1)
	Передвижной медпункт (ФАП) (1)
	Домовое хозяйство (4)




Площадь городского округа - 0,9 тыс. кв.км

Численность населения - 19 695 чел.

в Шарангском муниципальном районе Нижегородской области в 2019 году



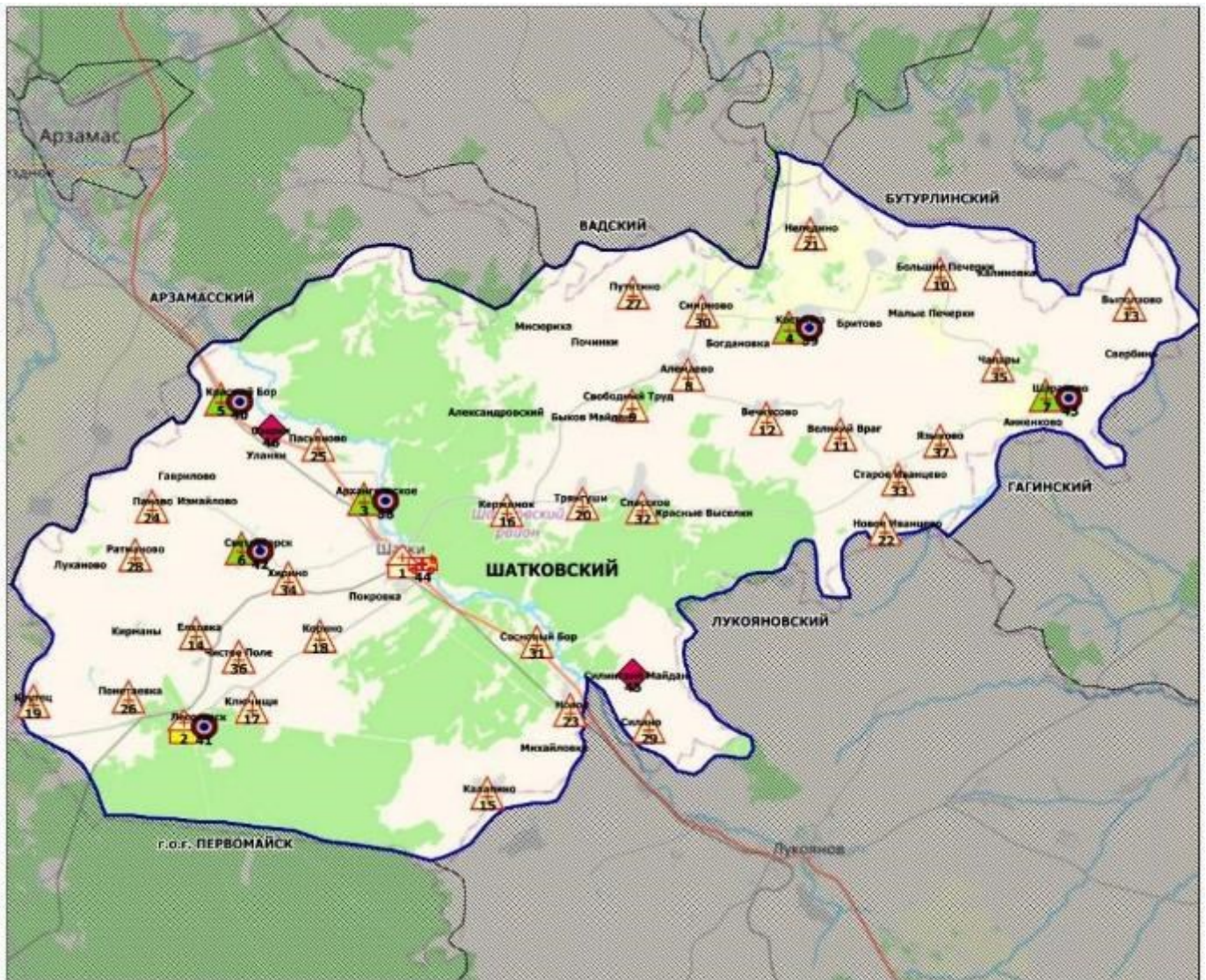
Условные обозначения

-  Центральная районная больница (1)
-  Фельдшерско-акушерский пункт (17)
-  Довое хозяйство (4)

Площадь района - 1,6 тыс. кв.км

Численность населения - 11 608 чел.

в Шатковском муниципальном районе Нижегородской области в 2019 году

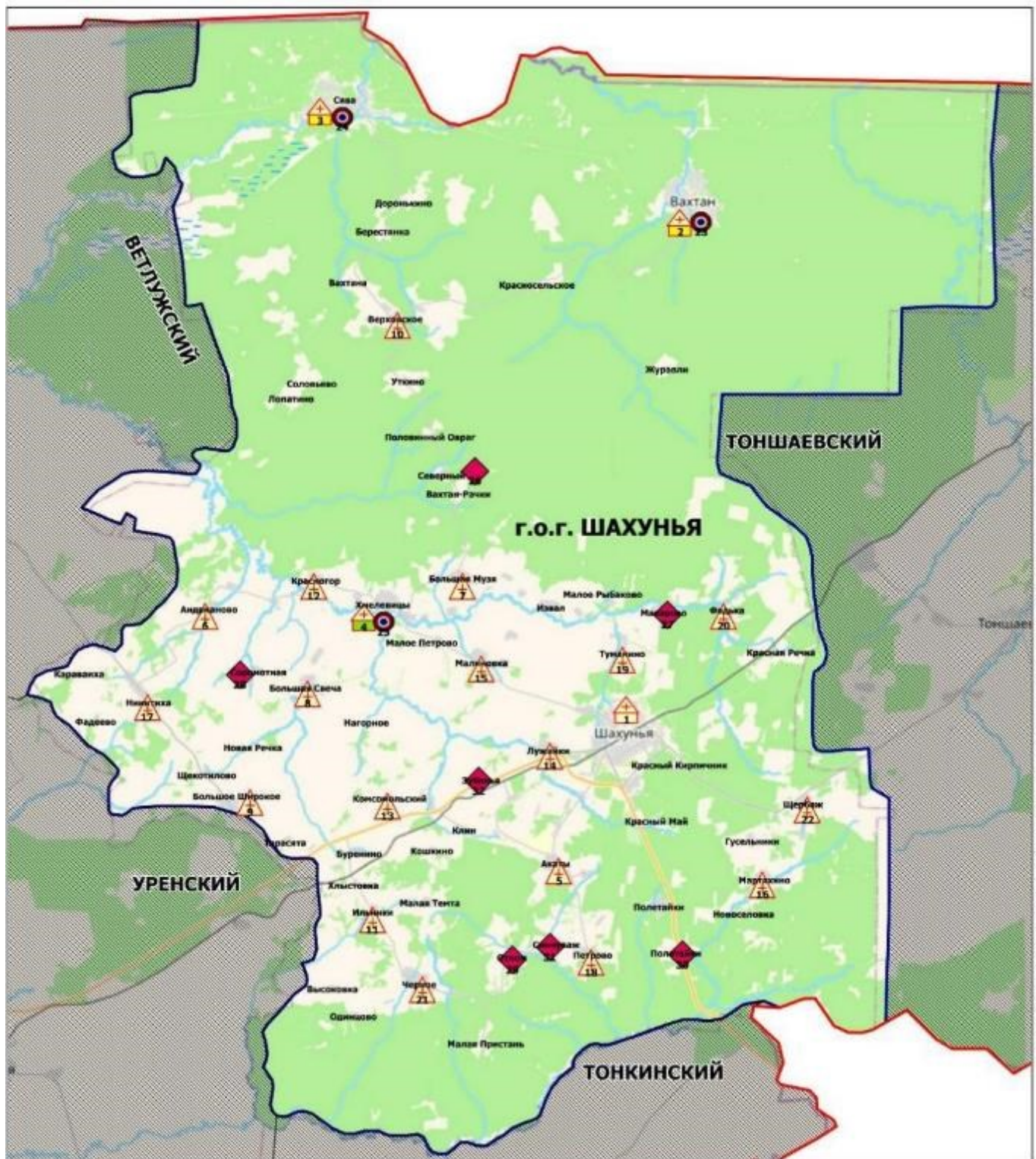


Условные обозначения	
	Центральная районная больница (1)
	Городская больница (1)
	Врачебная амбулатория (5)
	Фельдшерско-акушерский пункт (30)
	Офис ВОП (6)
	Передвижной медпункт (ФАП) (1)
	Домовое хозяйство (2)







Площадь района - 1,4 тыс. кв.км

Численность населения - 23 284 чел.

в г.о.г. Шахунья Нижегородской области в 2019 году

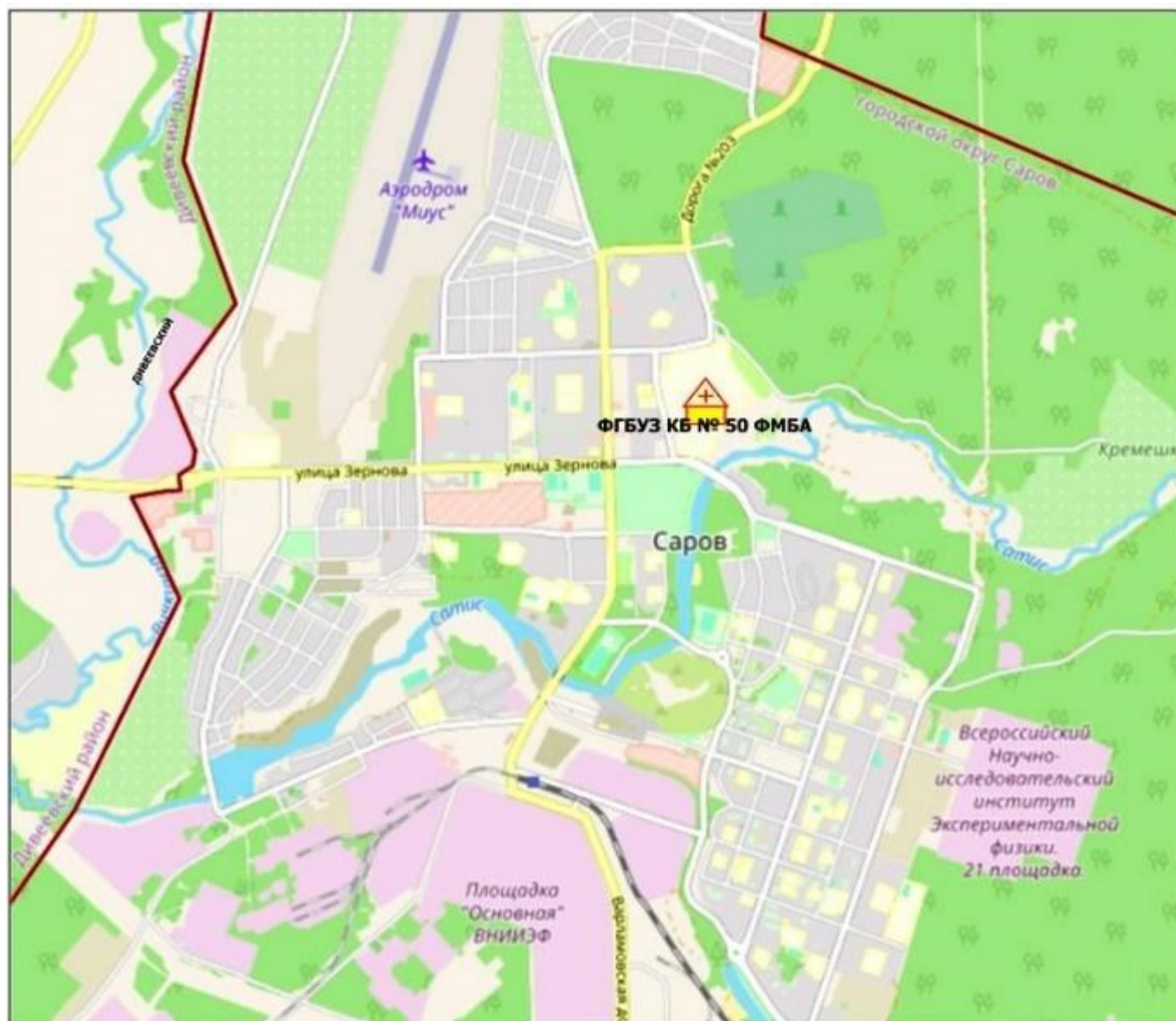


Условные обозначения

-  Центральная районная больница (1)
-  Городская больница (2)
-  Участковая больница (1)
-  Фельдшерско-акушерский пункт (18)
-  Офис ВОП (3)
-  Домовое хозяйство (7)

Площадь городского округа - 2,6 тыс. кв.км
Численность населения - 35 285 чел.

Медицинские организации,
оказывающие первичную медико-санитарную помощь
в г.о.г. Саров (ЗАТО) Нижегородской области в 2019 году



Условные обозначения

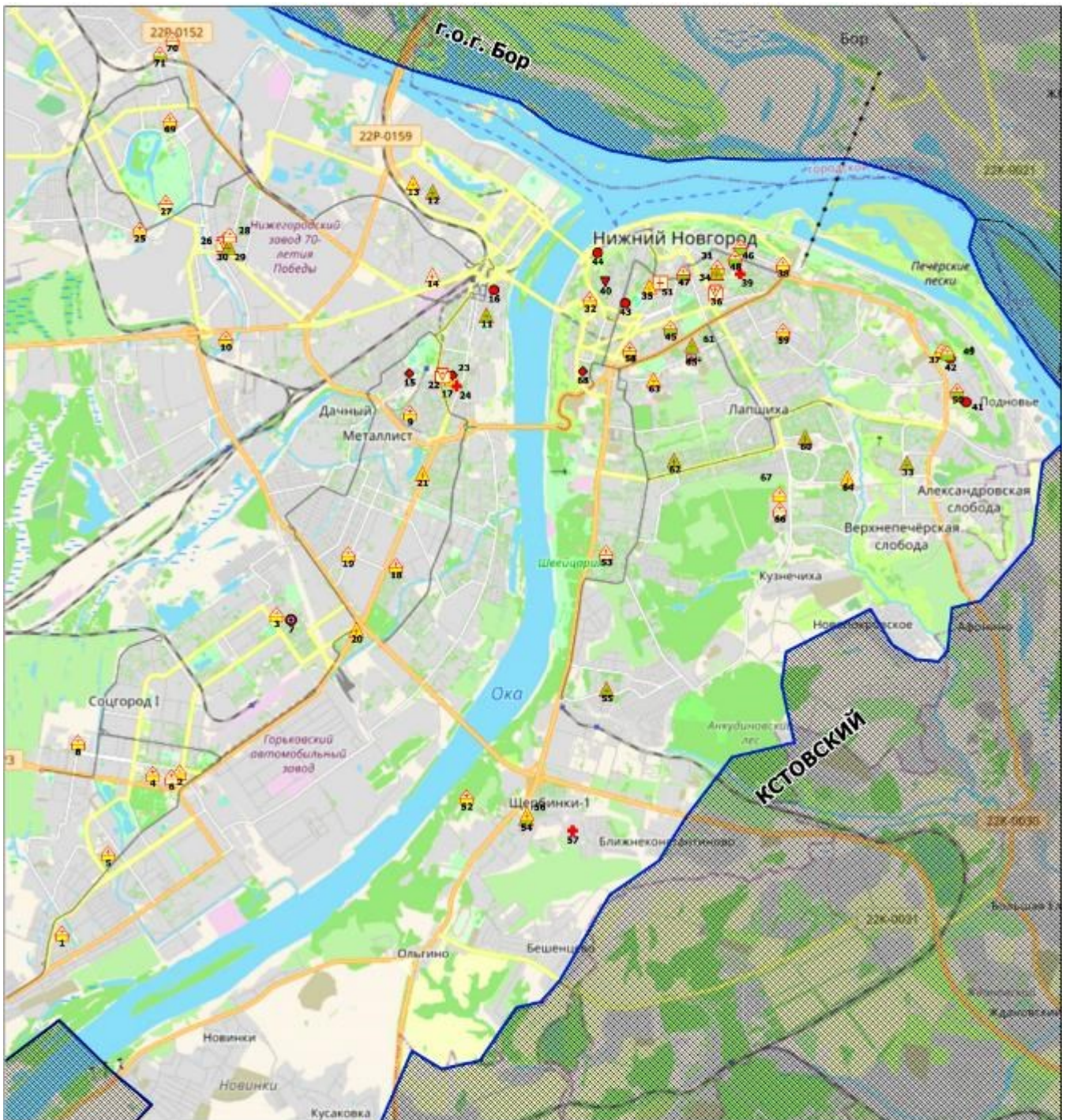


Городская больница (1)

Площадь г. Саров - 232 кв.км

Численность населения - 96 052 чел.

**Медицинские организации, оказывающие
первичную медико-санитарную помощь
в г.о.г. Нижнем Новгороде в 2025 году**

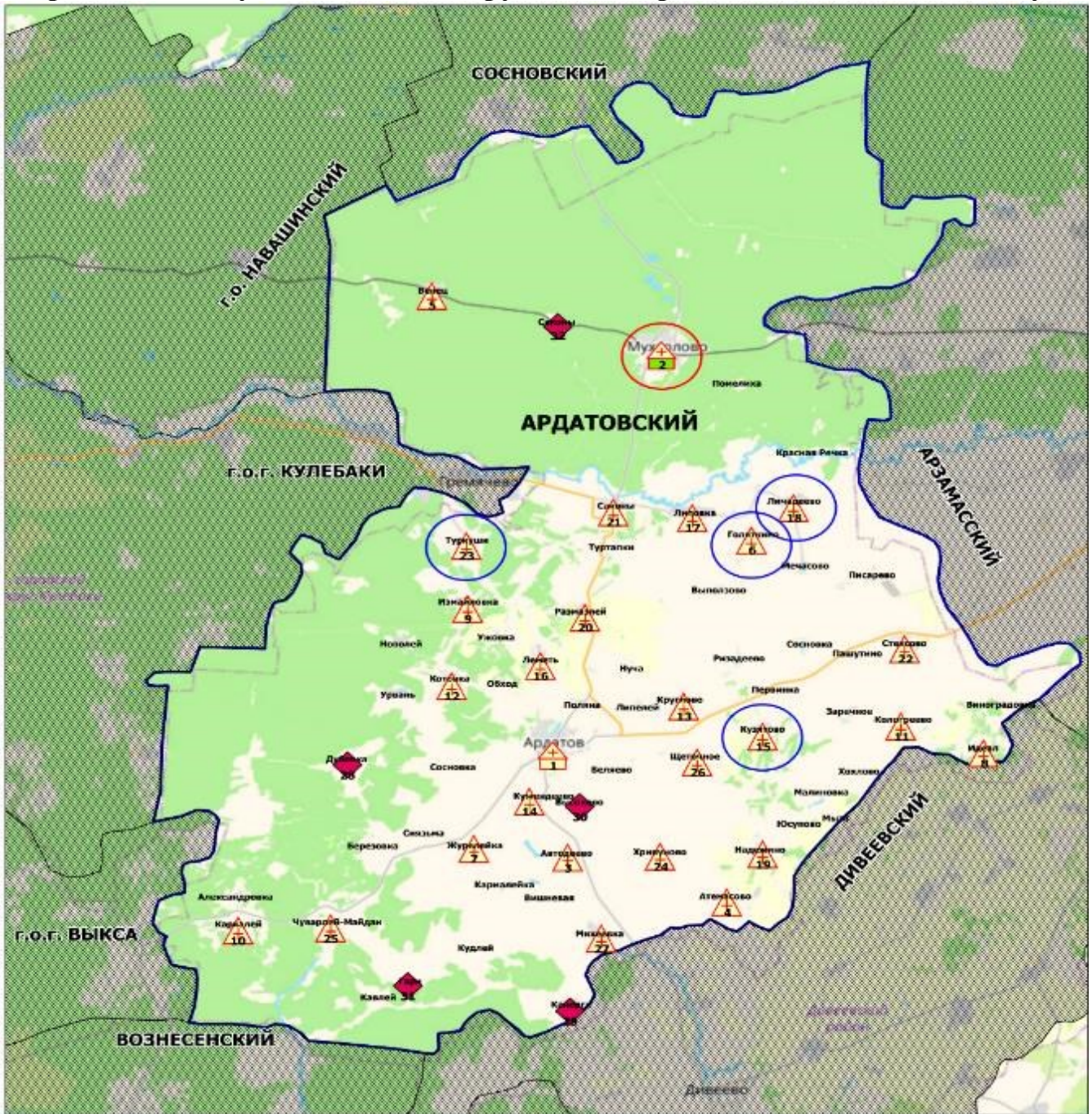


Условные обозначения	
	Больница
	Детская больница
	Взрослая поликлиника
	Детская поликлиника
	Стоматологическая поликлиника
	Родильный дом
	Женская консультация
	Медицинский центр
	Инфекционная больница
	Наркологическая больница
	Диспансер
	Полиатрическая больница
	Госпиталь
	Станция СМП

Площадь городского округа - 0,4 тыс. кв.км.

Прогнозная численность населения - 1 244 368 чел.

**Медицинские учреждения и структурные подразделения,
оказывающие первичную медико-санитарную помощь
в Ардатовском муниципальном округе Нижегородской области в 2025 году**



Условные обозначения

- Центральная районная больница (1)
- Участковая больница (1)
- Фельдшерско-акушерский пункт (25)
- Дачное хозяйство (5)

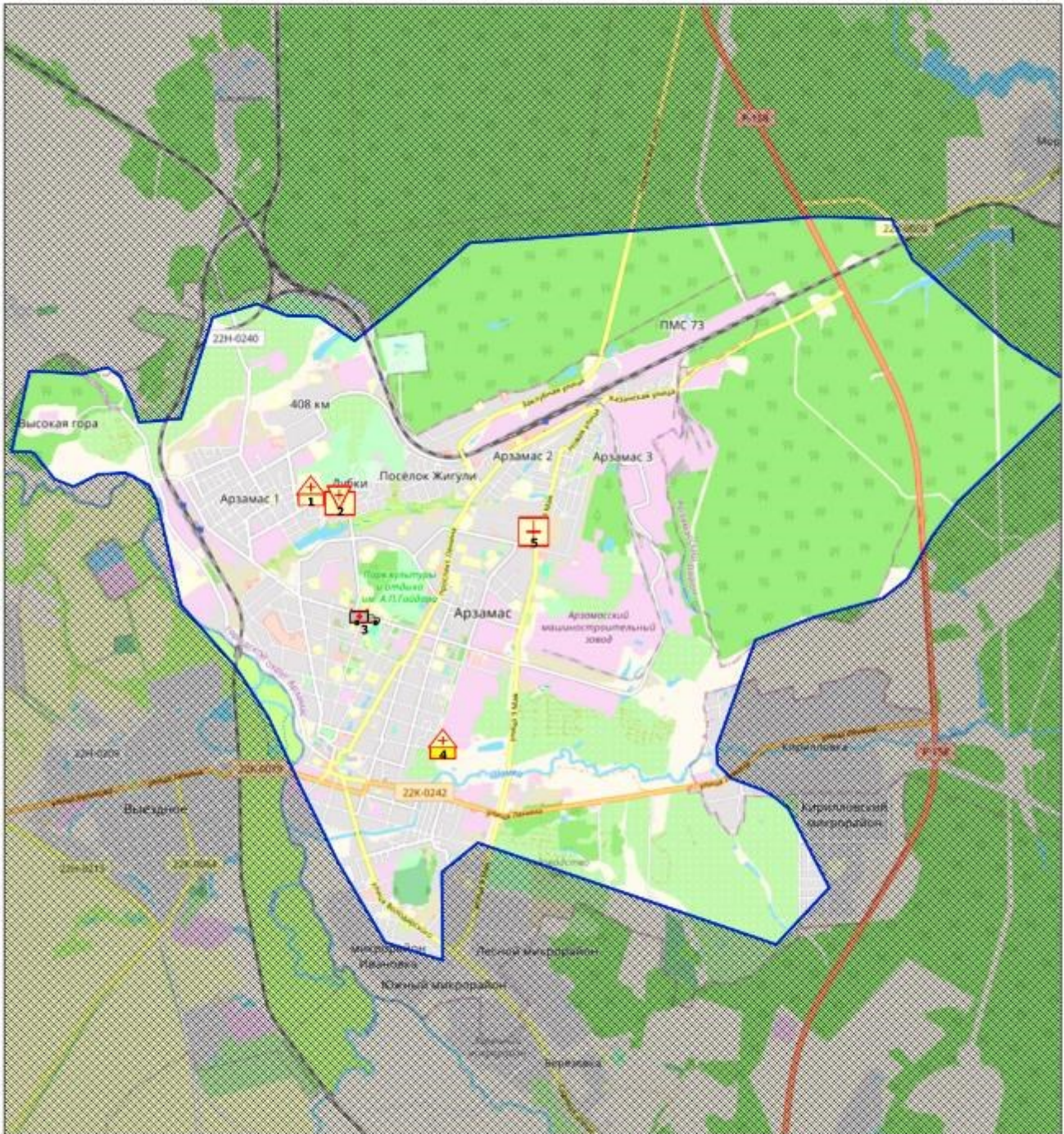
новое строительство или изменение типа МО

строительство модульной конструкции взамен существующего

Площадь района - 1,9 тыс. кв.км

Прогнозная численность населения - 22 037 чел.

**Медицинские организации, оказывающие
первичную медико-санитарную помощь
в г.о.г. Арзамасе в 2025 году**



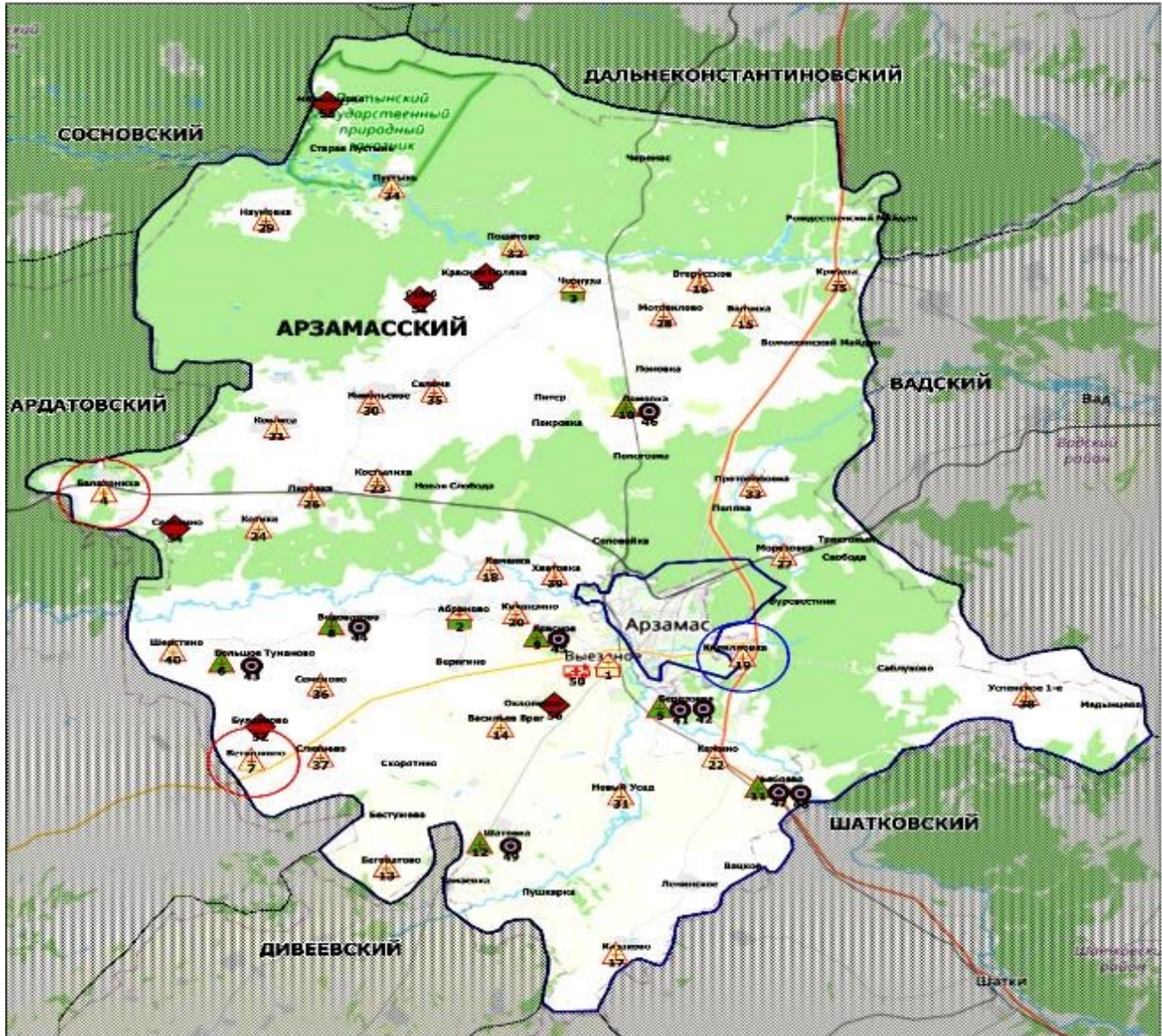
Условные обозначения	
	Центральная городская больница (1)
	Городская больница СМП (1)
	Городская больница (1)
	Роддом (1)
	Стоматологическая поликлиника (1)

Прогнозная численность населения - 101 739 чел.

**Медицинские учреждения и структурные подразделения,
оказывающие первичную медико-санитарную помощь
в Арзамасском муниципальном районе Нижегородской области в 2025 году**

Закон Нижегородской области от 04.05.2022 № 55-З

"О преобразовании муниципальных образований, входящих в состав Арзамасского муниципального района Нижегородской области, путем объединения с городским округом город Арзамас Нижегородской области"



Условные обозначения

	Районная больница (1)
	Участковая больница (2)
	Беременная акушерский (7)
	Фельдшерско-акушерский пункт (30)
	Офис ВОП (9)
	Передвижной медпункт (ФАП) (1)
	Домовое хозяйство (6)

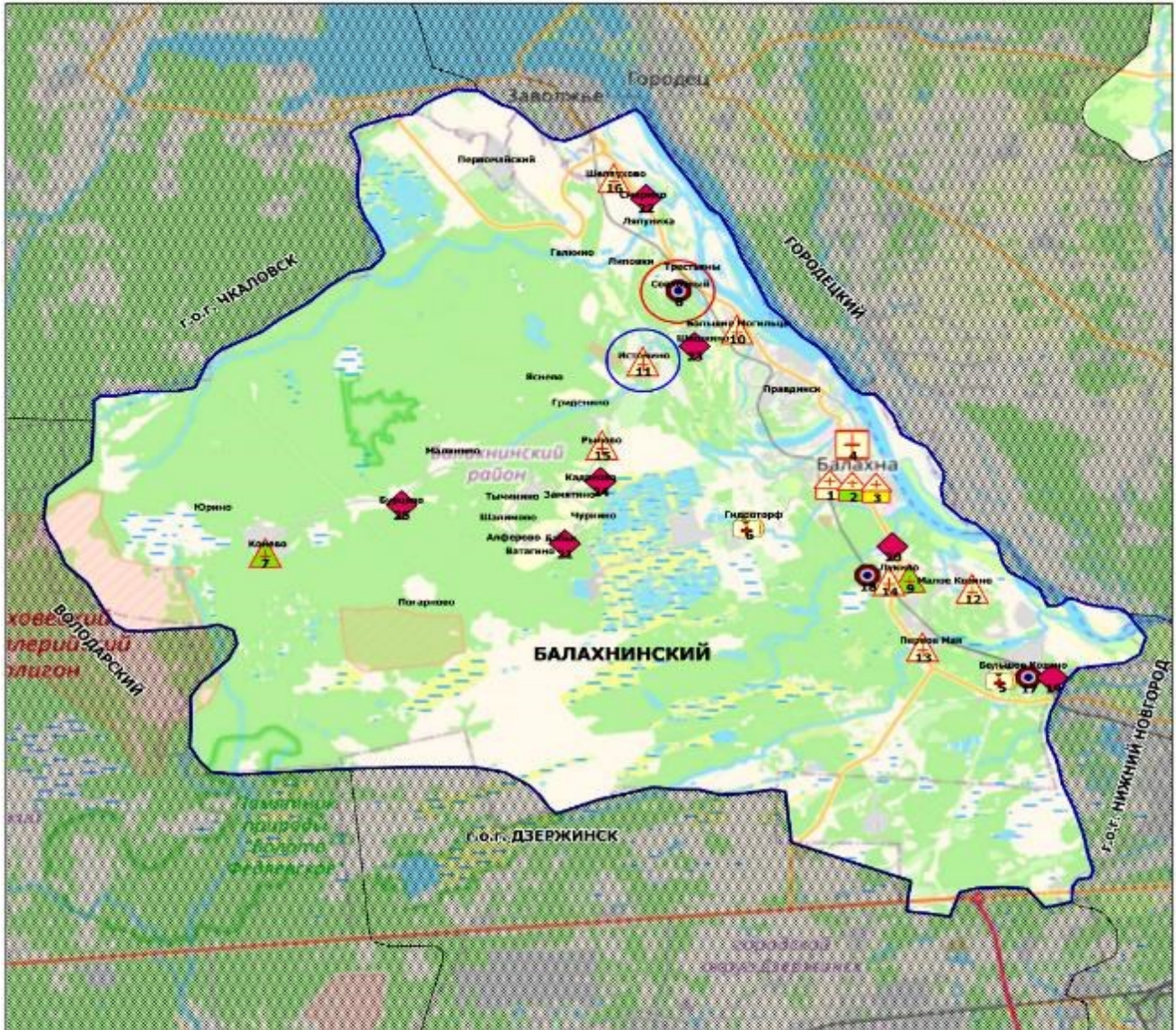
намет. строительство или изменение типа МО

строительство модульной конструкции взамен существующего

Площадь района - 2,0 тыс. кв.км

Прогнозная численность населения - 39 381 чел.

**Медицинские учреждения и структурные подразделения,
оказывающие первичную медико-санитарную помощь
в Балахнинском муниципальном округе Нижегородской области в 2025
году**



Условные обозначения

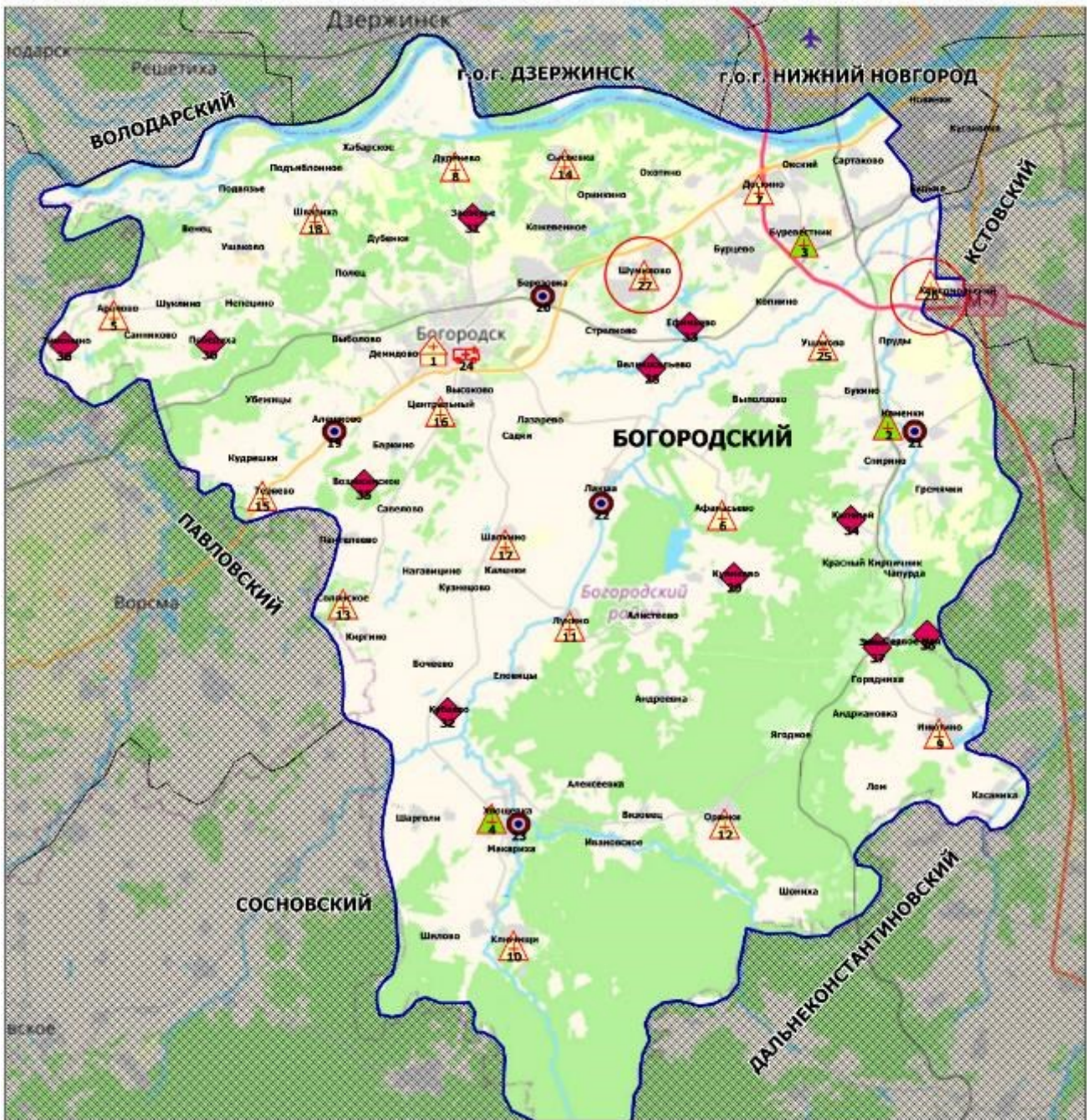
	Центральная районная больница (1)
	Районная больница (1)
	Детская городская больница (1)
	Стоматологическая поликлиника (1)
	Поликлиника (2)
	Врачебная амбулатория (2)
	Фельдшерско-акушерский пункт (7)
	Офис ВОП (3)
	Домовое хозяйство (7)

- новое строительство или изменение типа МО
- строительство модульной конструкции взамен существующего

Площадь района - 1,0 тыс. кв.км

Прогнозная численность населения - 74 067 чел.

**Медицинские учреждения и структурные подразделения,
оказывающие первичную медико-санитарную помощь
в Богородском муниципальном округе Нижегородской области в 2025 году**



Условные обозначения

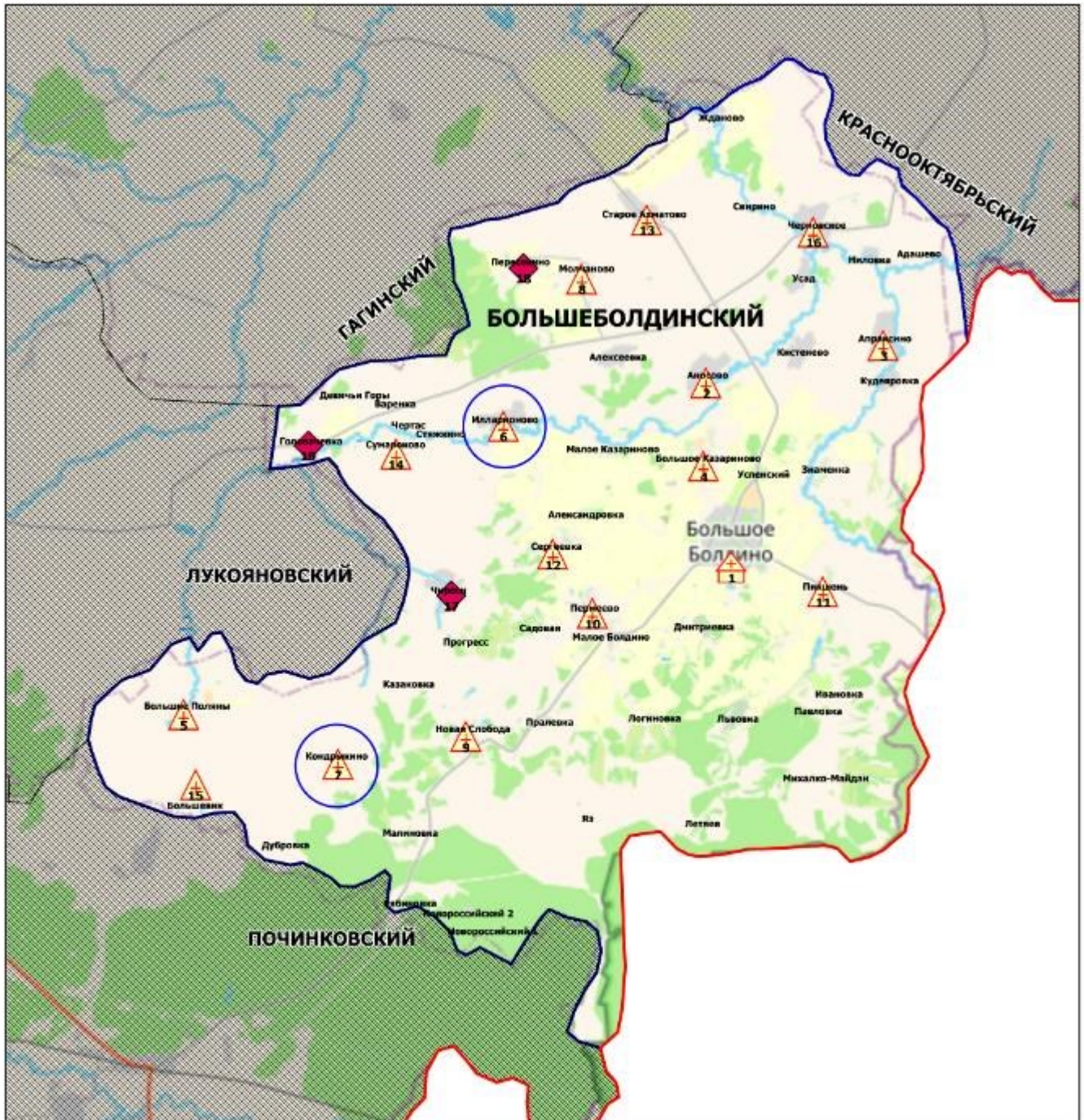
	Центральная районная больница (1)
	Врачебная амбулатория (3)
	Фельдшерско-акушерский пункт (17)
	Офис ВОП (5)
	Передвижной медпункт (ФАП) (1)
	Домовое хозяйство (11)

новое строительство или изменение типа МО




Площадь района - 1,5 тыс. кв.км


Прогнозная численность населения - 58 078 чел.

**Медицинские учреждения и структурные подразделения,
оказывающие первичную медико-санитарную помощь
в Большеболдинском муниципальном округе Нижегородской области в
2025 году**



Условные обозначения

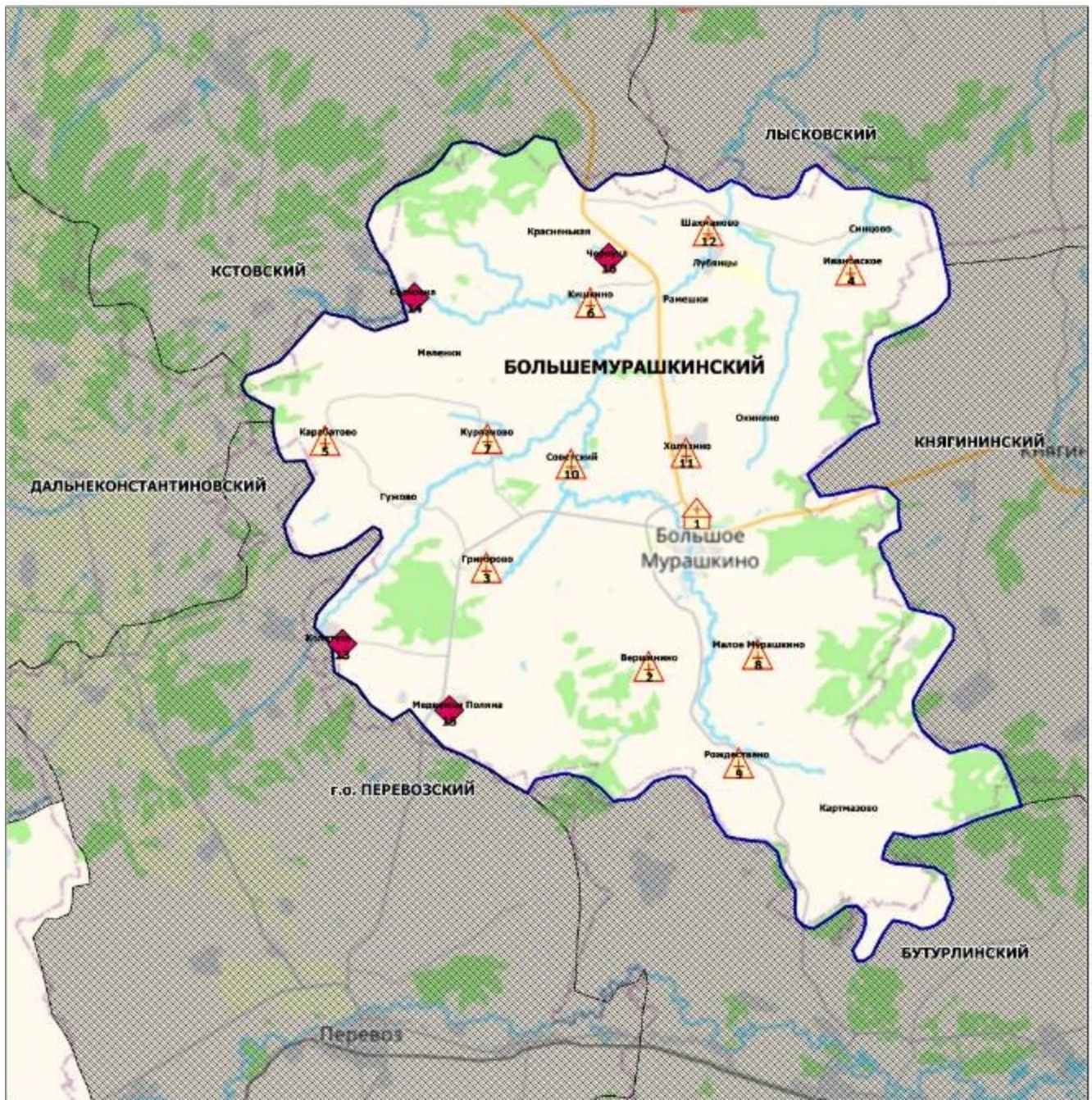
-  Центральная районная больница (1)
-  Фельдшерско-акушерский пункт (15)
-  Домовое хозяйство (3)

 строительство модульной конструкции взамен существующего




Площадь района - 0,9 тыс. кв.км

Прогнозная численность населения - 10 501 чел.

**Медицинские учреждения и структурные подразделения,
оказывающие первичную медико-санитарную помощь
в Большемурашкинском муниципальном округе Нижегородской области в
2025 году**



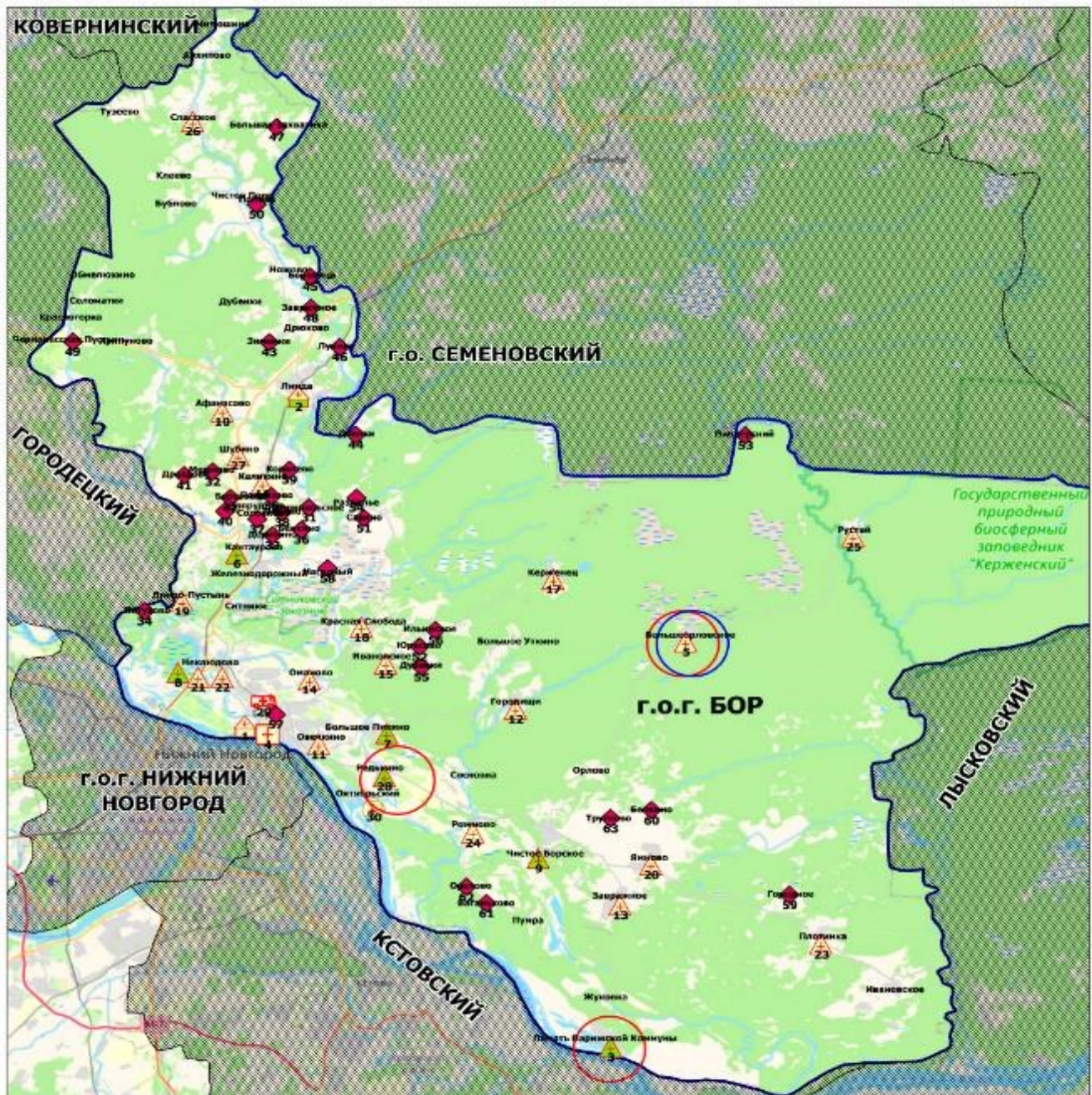
Условные обозначения

-  Центральная районная больница (1)
-  Фельдшерско-акушерский пункт (11)
-  Домовое хозяйство (4)

Площадь района - 0,7 тыс. кв.км

Прогнозная численность населения - 9 151 чел.

**Медицинские учреждения и структурные подразделения,
оказывающие первичную медико-санитарную помощь
в г.о.г. Бор Нижегородской области в 2025 году**



Условные обозначения

	Центральная районная больница (1)
	Поликлиника ПОМЦ
	Стоматологическая поликлиника (1)
	Врачебная амбулатория (5)
	Фельдшерско-акушерский пункт (19)
	Участковая больница (1)
	Передвижной медпункт (ФАП) (1)
	Домовое хозяйство (33)

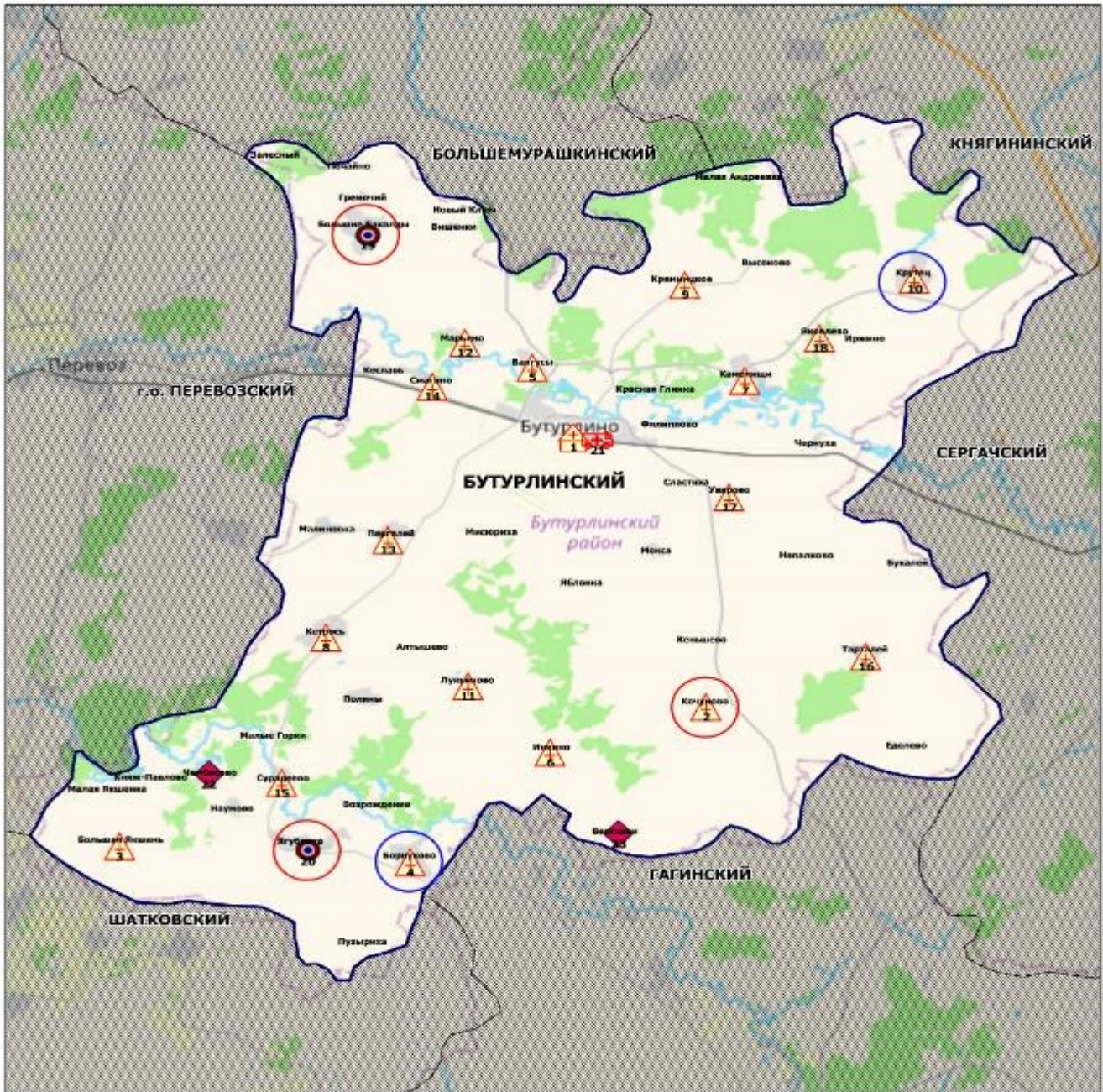
новое строительство или изменение типа МО

строительство модульной конструкции взамен существующего





Площадь городского округа - 3,6 тыс. кв.км


Прогнозная численность населения - 115 610 чел.

**Медицинские учреждения и структурные подразделения,
оказывающие первичную медико-санитарную помощь
в Бутурлинском муниципальном округе Нижегородской области в 2025
году**



Условные обозначения

-  Центральная районная больница (1)
-  Фельдшерско-акушерский пункт (17)
-  Офис ФАП (2)
-  Личное хозяйство (2)

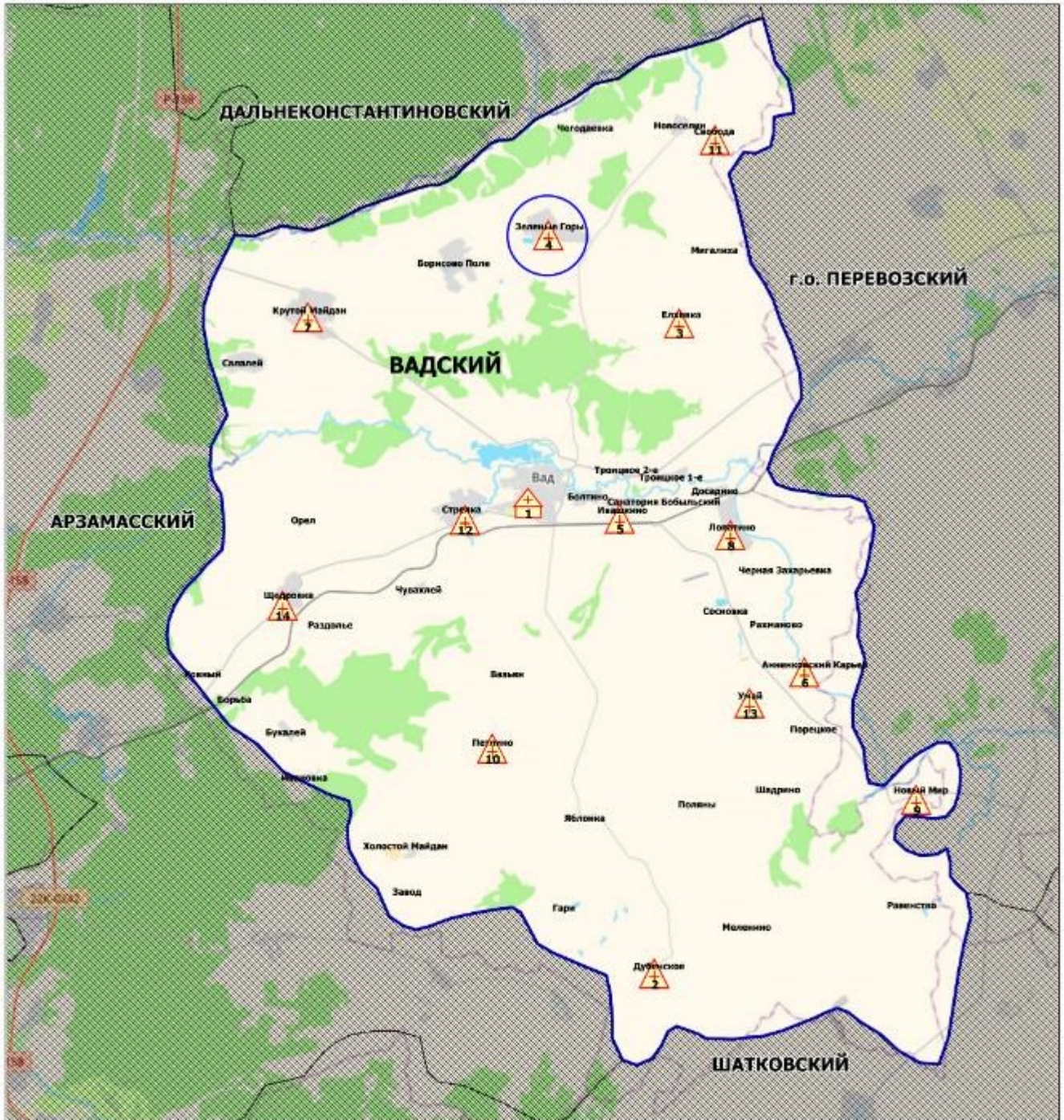
 новое строительство или изменение типа МО

 строительство модульной конструкции взамен существующего


Площадь района - 1,1 тыс. кв.км


Прогнозная численность населения - 12 975 чел.

Медицинские учреждения и структурные подразделения, оказывающие первичную медико-санитарную помощь в Вадском муниципальном округе Нижегородской области в 2025 году



Условные обозначения

 Центральная районная больница (1)

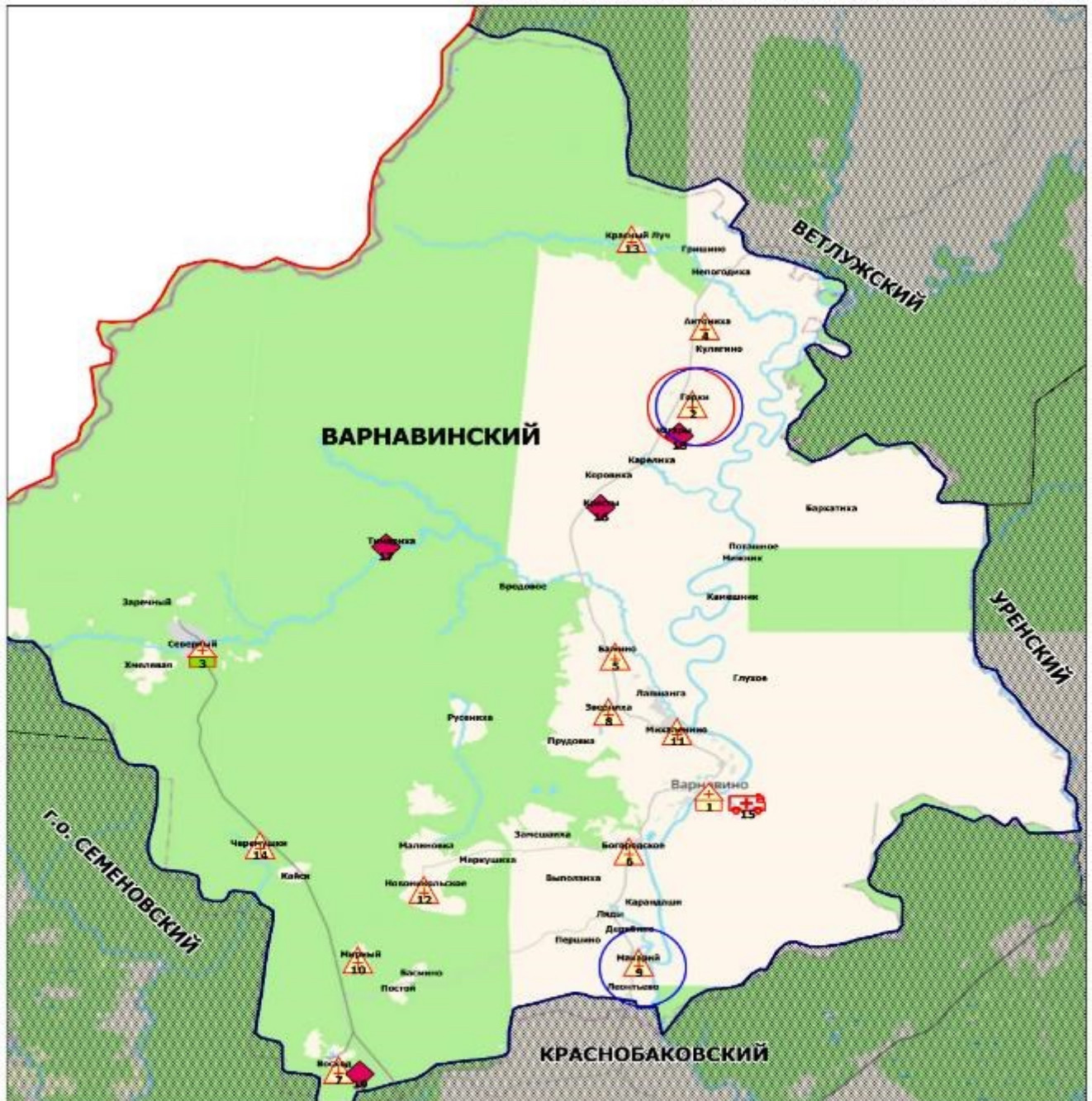
 Фельдшерско-акушерский пункт (13)

 строительство модульной конструкции взамен существующего

Площадь района - 0,7 тыс. кв.км

Прогнозная численность населения - 13 622 чел.

**Медицинские учреждения и структурные подразделения,
оказывающие первичную медико-санитарную помощь
в Варнавинском муниципальном округе Нижегородской области в 2025
году**



Условные обозначения

	Центральная районная больница (1)
	Участковая больница (1)
	Фельдшерско-акушерский пункт (12)
	Передвижной медпункт (ФАП) (1)
	Домовое хозяйство (4)

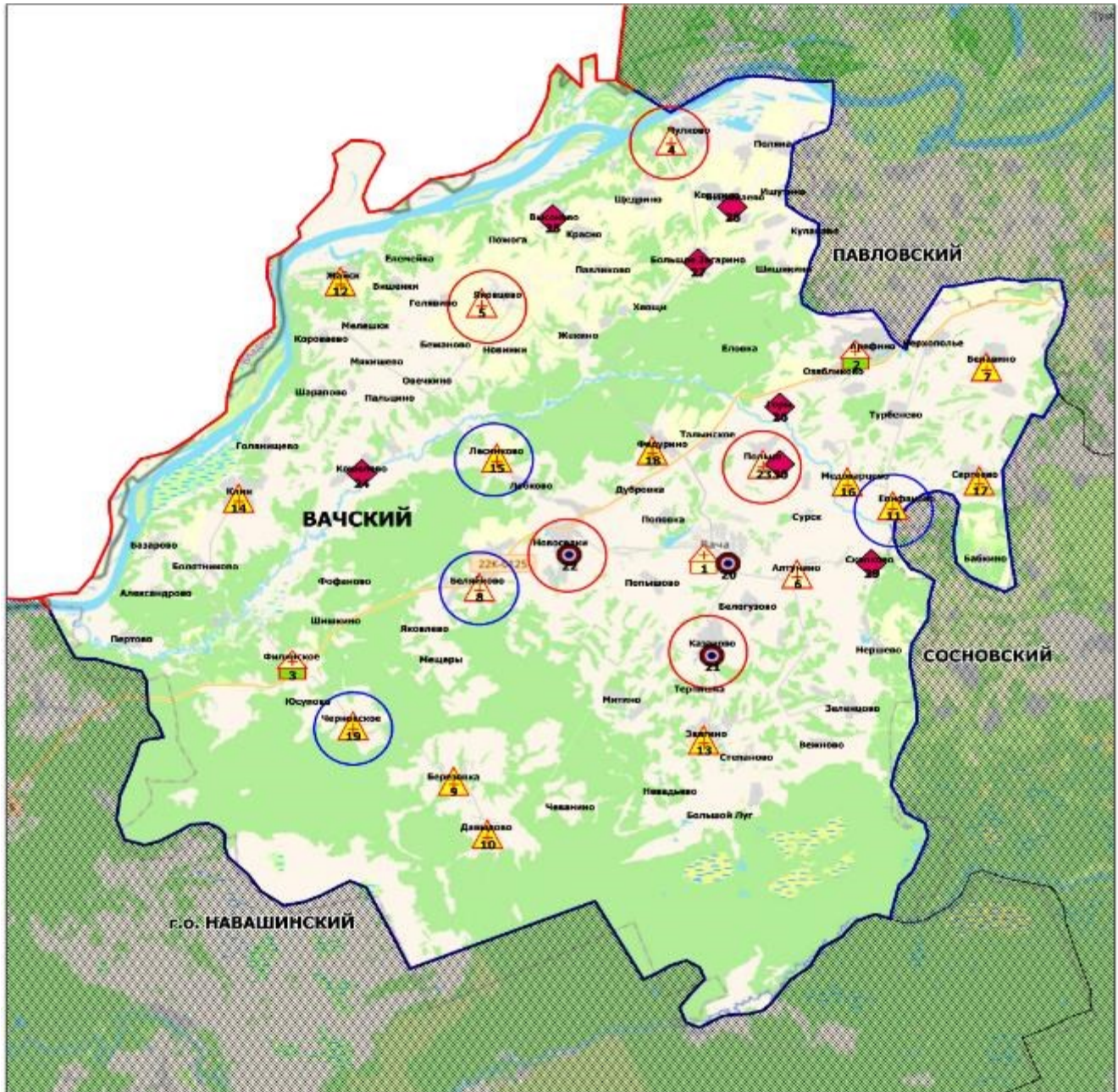
новое строительство или изменение типа МО

строительство модульной конструкции взамен существующего

Площадь района - 2,5 тыс. кв.км

Прогнозная численность населения - 11 586 чел.

**Медицинские учреждения и структурные подразделения,
оказывающие первичную медико-санитарную помощь
в Вачском муниципальном округе Нижегородской области в 2025 году**



Условные обозначения

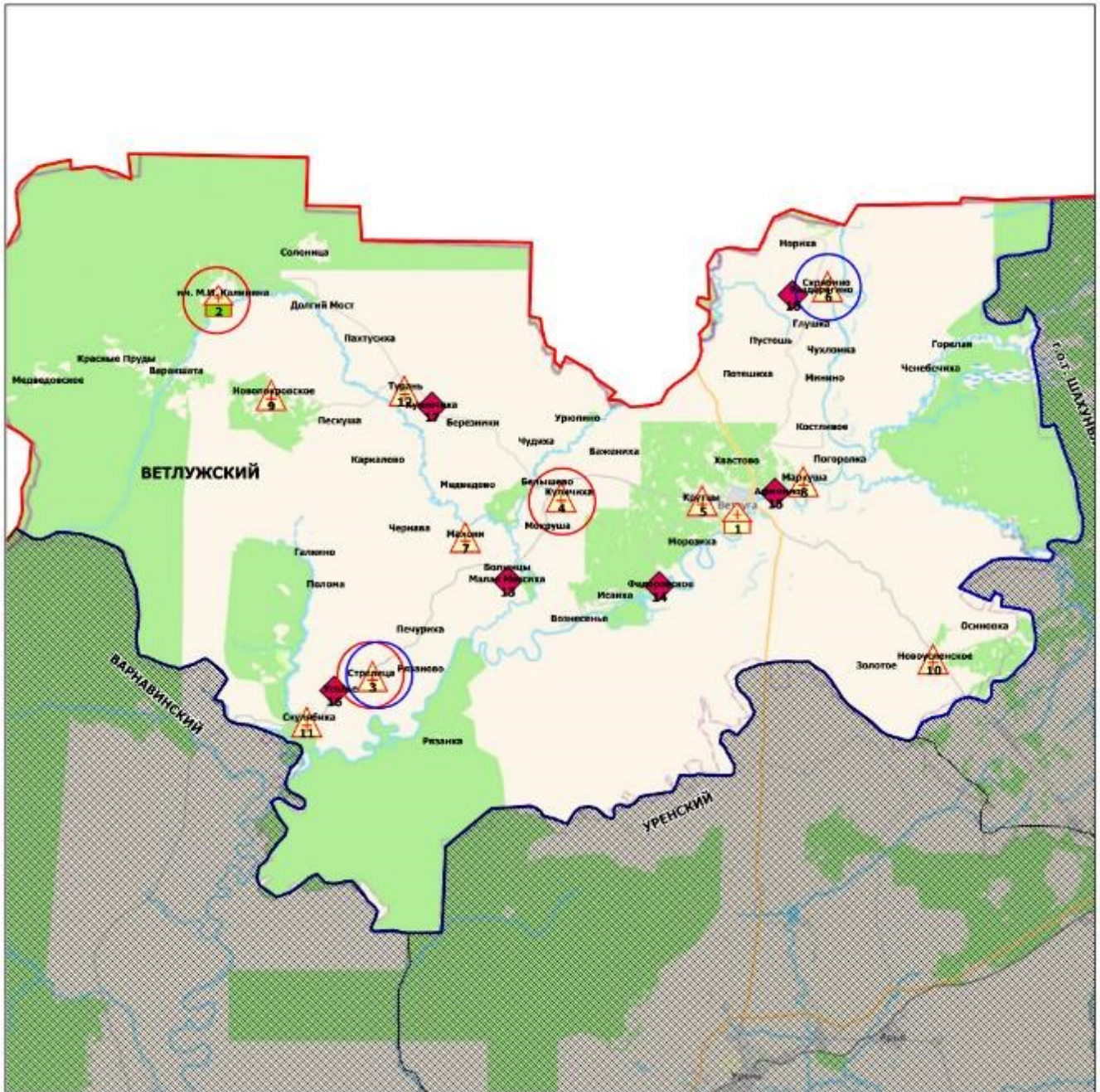
	Центральная районная больница (1)
	Участковая больница (2)
	Фельдшерско-акушерский пункт (5)
	Фельдшерский пункт (12)
	Офис ВОП (3)
	Домовое хозяйство (7)

- новое строительство или изменение типа МО
- строительство модульной конструкции взамен существующего

Площадь района - 1,0 тыс. кв.км

Прогнозная численность населения - 16 650 чел.

**Медицинские учреждения и структурные подразделения,
оказывающие первичную медико-санитарную помощь
в Ветлужском муниципальном округе Нижегородской области в 2025 году**



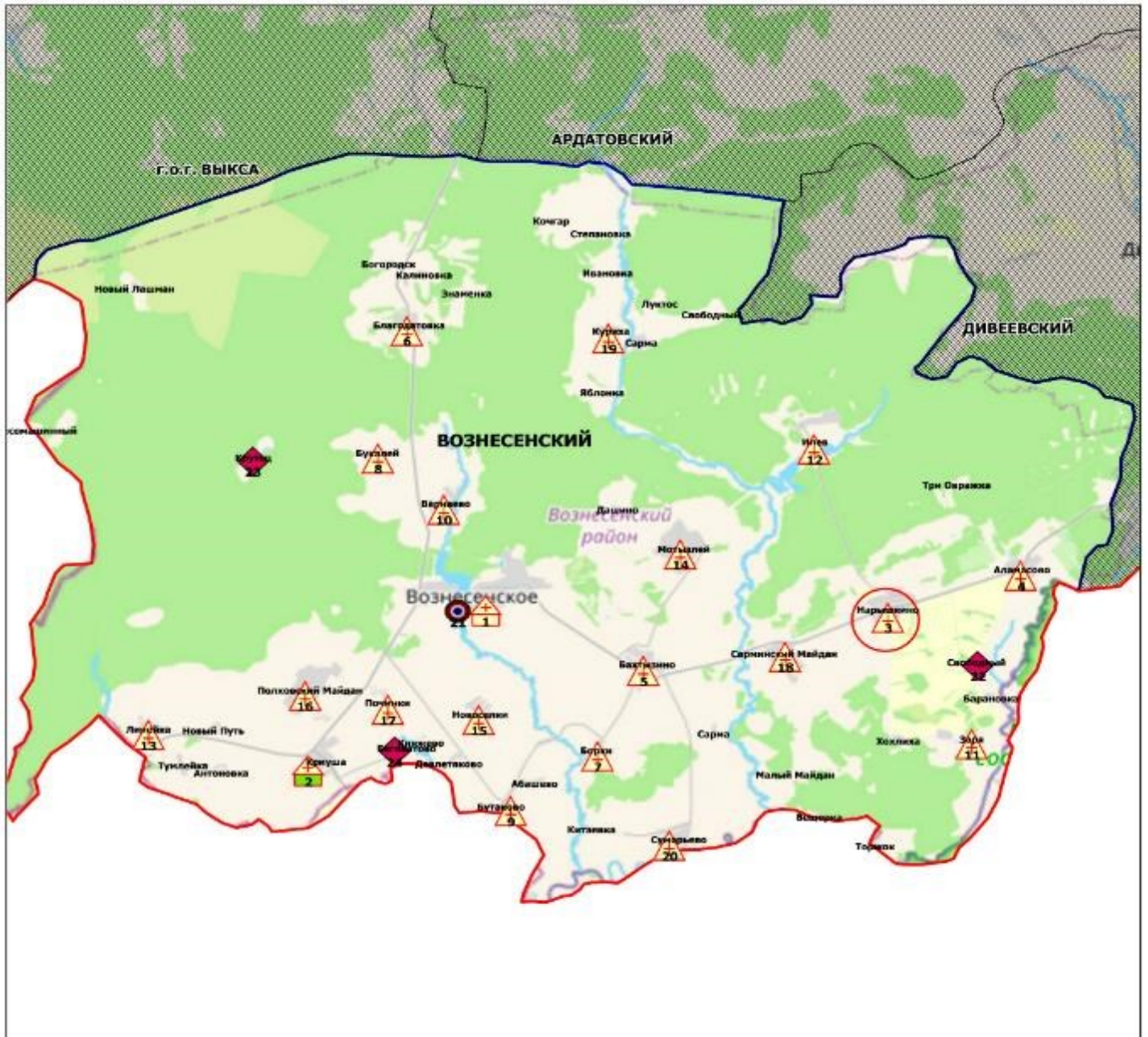
Условные обозначения	
	Центральная районная больница (1)
	Участковая больница (1)
	Фельдшерско-акушерский пункт (10)
	Домовое хозяйство (6)

- новое строительство или изменение типа МО
- строительство модульной конструкции взамен существующего

Площадь района - 3,0 тыс. кв.км

Прогнозная численность населения - 13 929 чел.

**Медицинские учреждения и структурные подразделения,
оказывающие первичную медико-санитарную помощь
в Вознесенском муниципальном округе Нижегородской области в 2025
году**



Условные обозначения

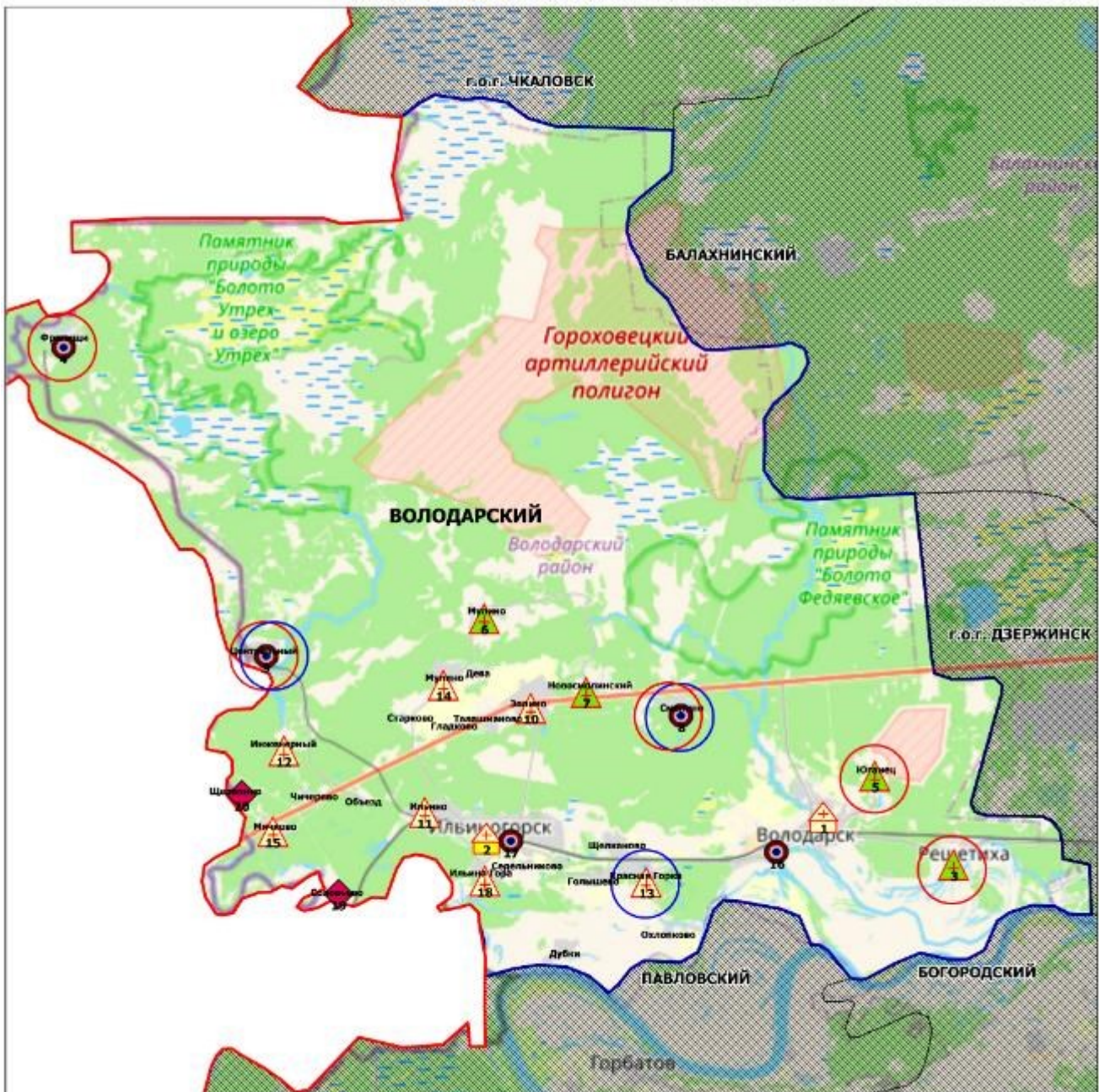
	Центральная районная больница (1)
	Участковая больница (1)
	Фельдшерско-акушерский пункт (18)
	Офис ВОП (1)
	Домовое хозяйство (3)

новое строительство или изменение типа МО

Площадь района - 1,3 тыс. кв.км

Прогнозная численность населения - 14 531 чел.

**Медицинские учреждения и структурные подразделения,
оказывающие первичную медико-санитарную помощь
в Володарском муниципальном округе Нижегородской области в 2025 году**



Условные обозначения

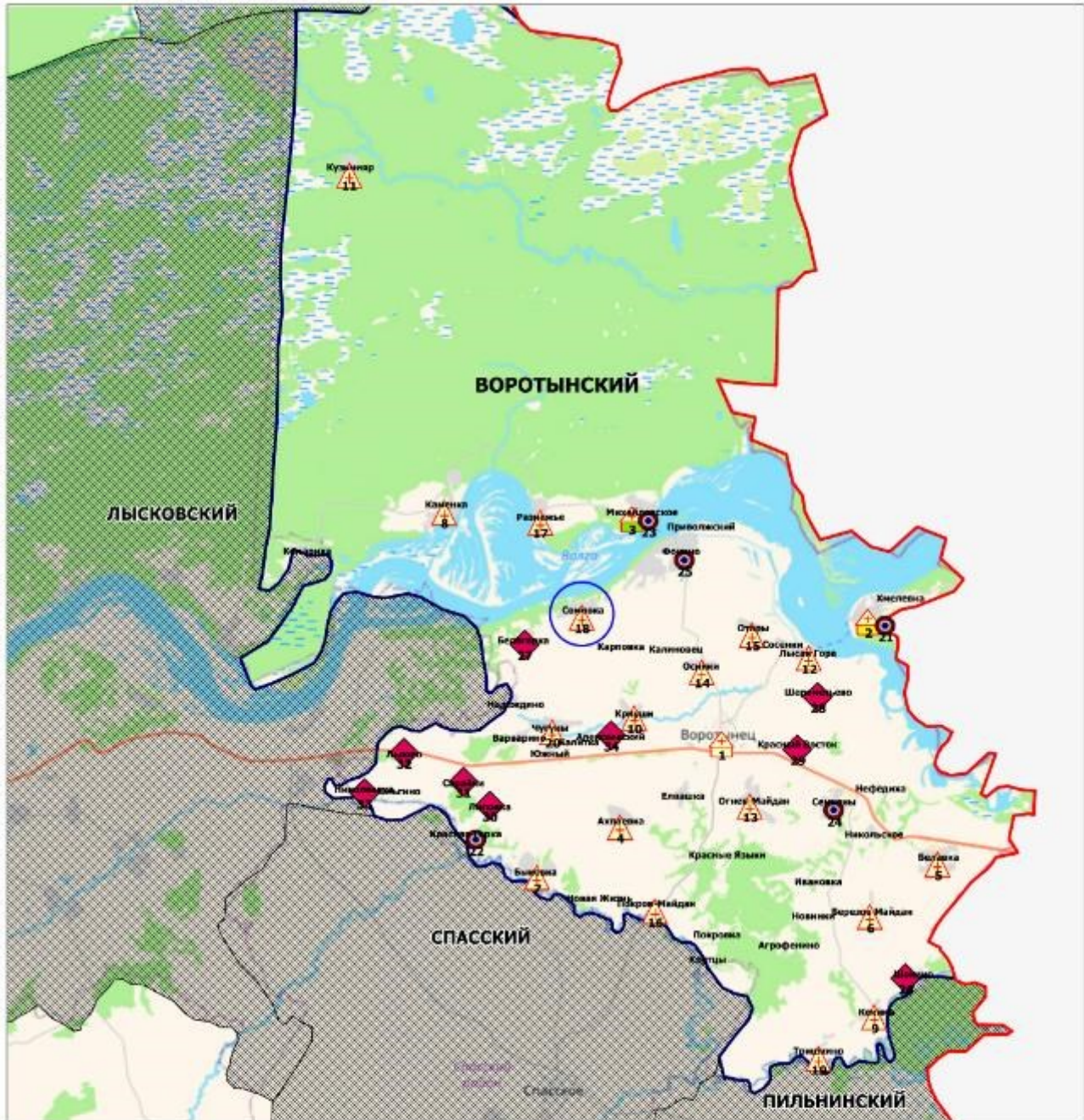
	Центральная районная больница (1)
	Больница (1)
	Врачебная амбулатория (4)
	Фельдшерско-акушерский пункт (7)
	Офис ВОП (5)
	Домовое хозяйство (2)

- новое строительство или изменение типа МО
- строительство модульной конструкции взамен существующего

Площадь района - 1,0 тыс. кв.км


Прогнозная численность населения - 56 713 чел.

Медицинские учреждения и структурные подразделения, оказывающие первичную медико-санитарную помощь в г.о. Воротынском Нижегородской области в 2025 году



Условные обозначения

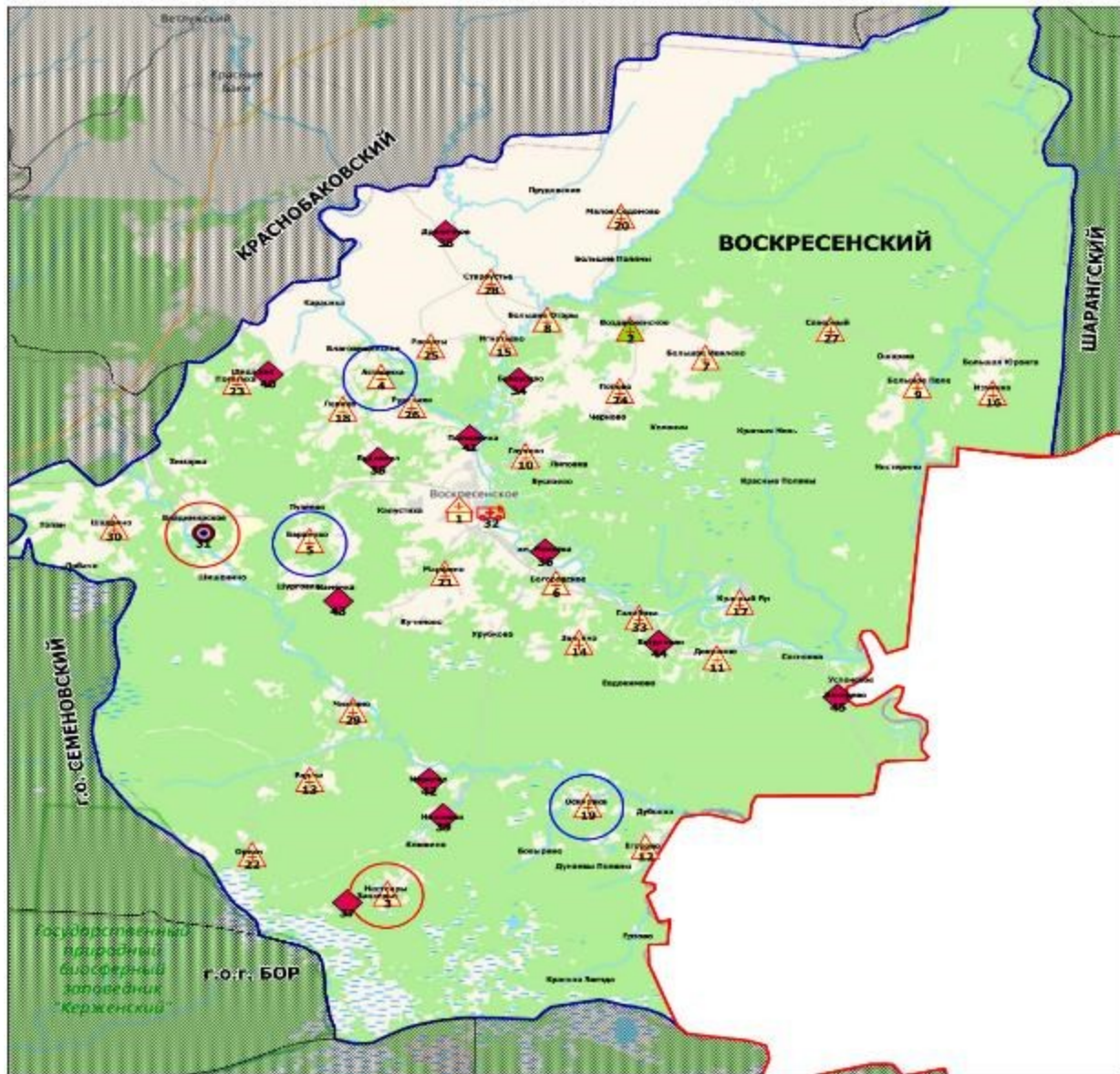
-  Центральная районная больница (1)
-  Городская больница (1)
-  Участковая больница (1)
-  Фельдшерско-акушерский пункт (17)
-  Офис ВОП (5)
-  Домовое хозяйство (9)

 строительство модульной конструкции взамен существующего

Площадь района - 1,9 тыс. кв.км

Прогнозная численность населения - 17 285 чел.

**Медицинские учреждения и структурные подразделения,
оказывающие первичную медико-санитарную помощь
в Воскресенском муниципальном округе Нижегородской области в 2025
году**



Условные обозначения

- Центральная районная больница (1)
- Врачебная амбулатория (1)
- Фельдшерско-акушерский пункт (29)
- Офис ВОП (1)
- Передвижной медпункт (ФАП) (1)
- Дачное хозяйство (12)

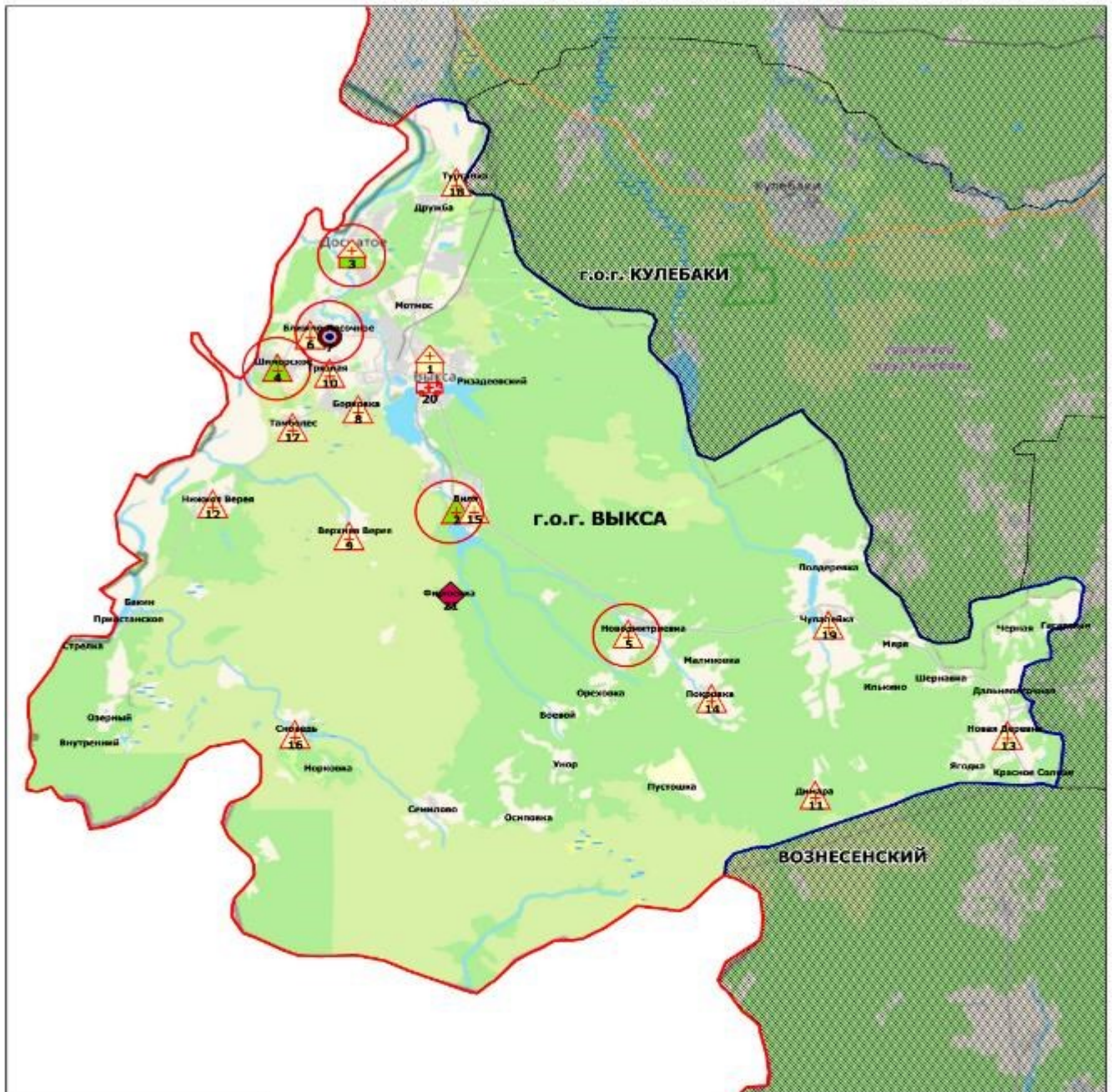
новое строительство или изменение типа МО

строительство модульной конструкции взамен существующего

Площадь района - 3,5 тыс. кв.км

Прогнозная численность населения - 18 884 чел.

**Медицинские учреждения и структурные подразделения,
оказывающие первичную медико-санитарную помощь
в г.о.г. Выксе Нижегородской области в 2025 году**



Условные обозначения

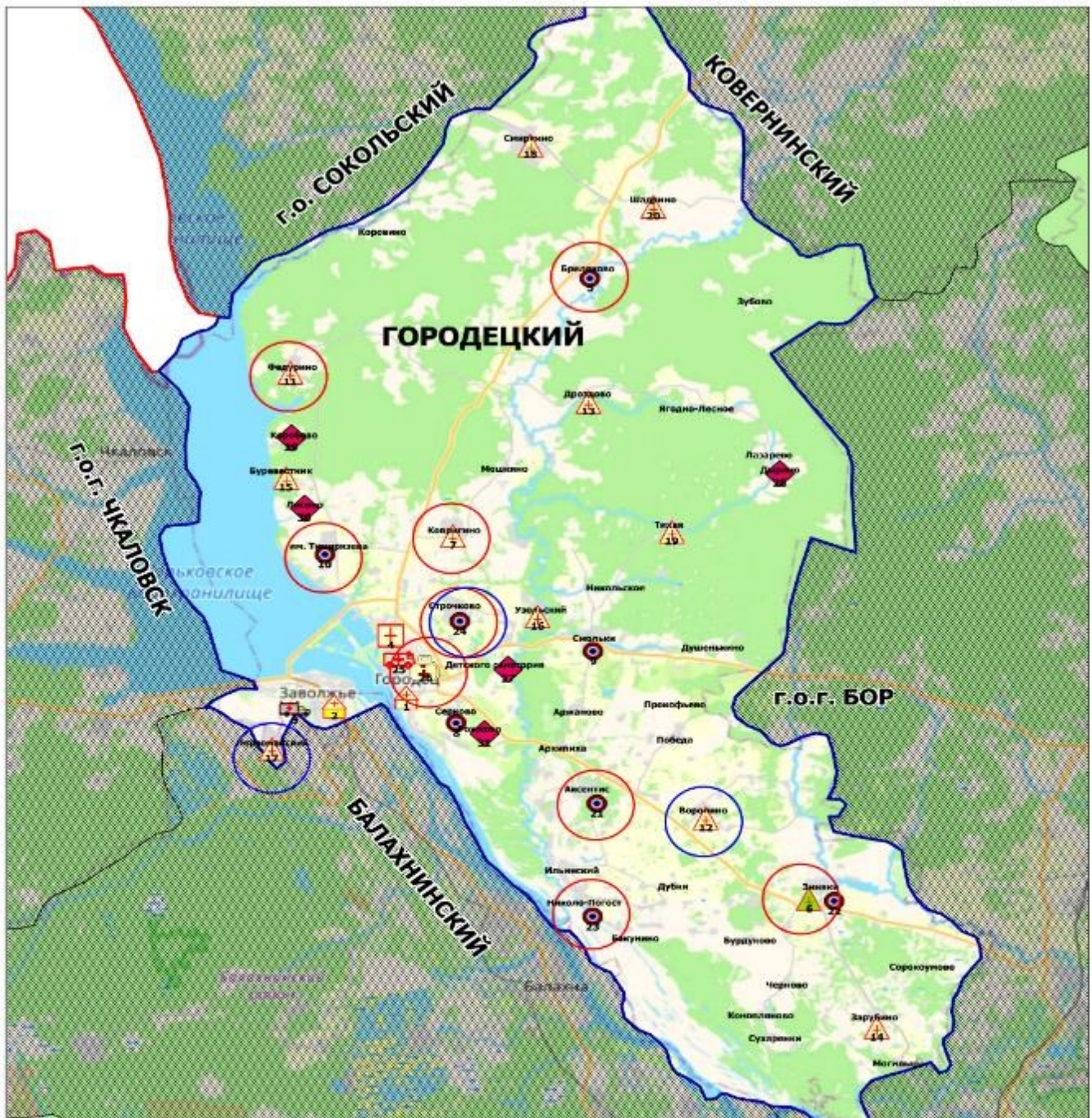
-  Центральная районная больница (1)
-  Участковая больница (1)
-  Врачебная амбулатория (2)
-  Фельдшерско-акушерский пункт (14)
-  Офис ВОП (1)
-  Передаточной медпункт (ФАП) (1)
-  Домовое хозяйство (1)

 новое строительство или изменение типа МО

Площадь городского округа - 1,9 тыс. кв.км

Прогнозная численность населения - 79 984 чел.

**Медицинские учреждения и структурные подразделения,
оказывающие первичную медико-санитарную помощь
в Городецком муниципальном округе Нижегородской области в 2025 году**



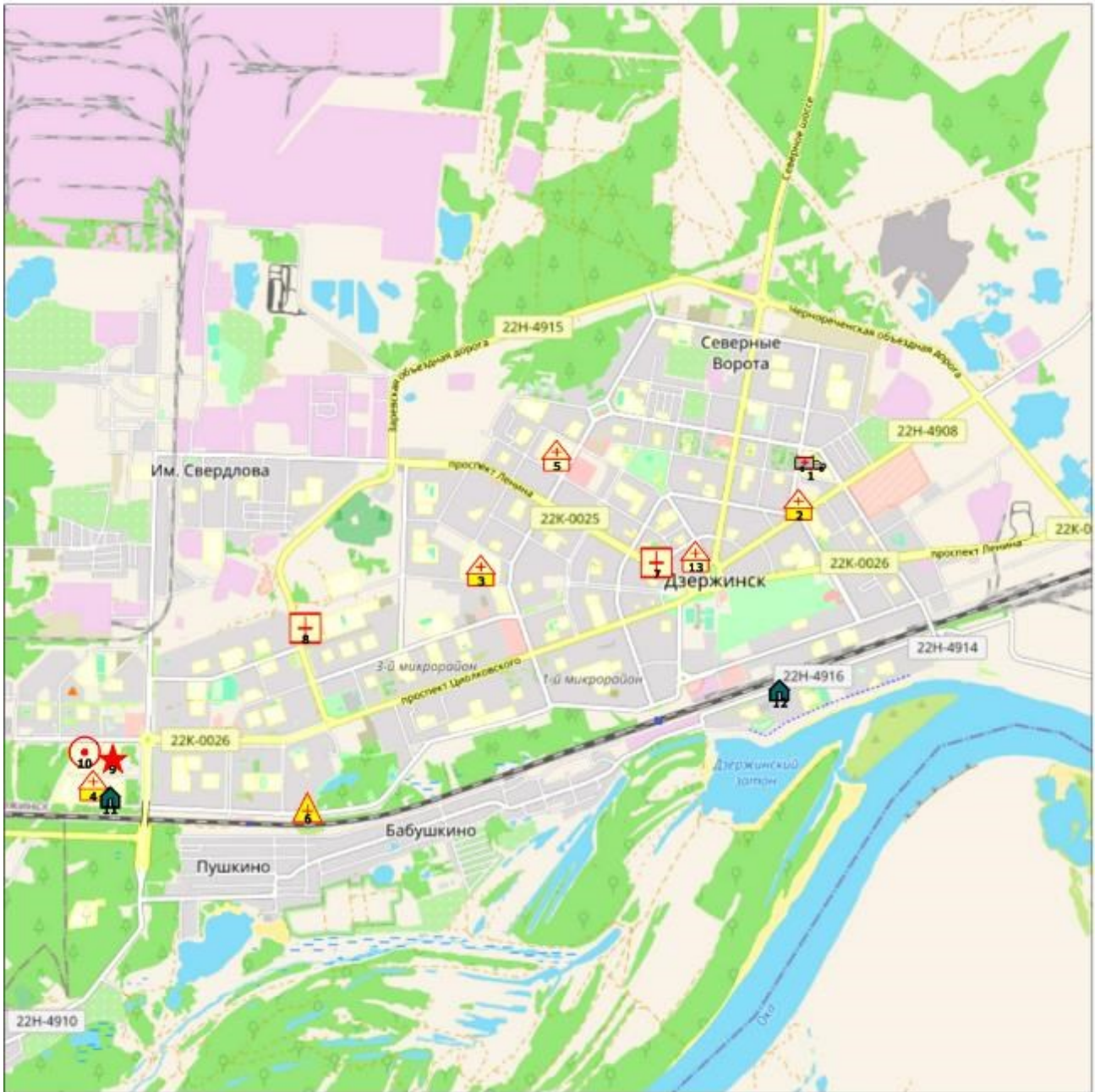
Условные обозначения	
	Центральная районная больница (1)
	Городская больница (1)
	Поликлиника (1)
	Станция СРП (1)
	Стоматологическая поликлиника (1)
	Всехвидная амбулатория (1)
	Фельдшерско-акушерский пункт (11)
	Офис ВОП (8)
	Передвижной модуль (ФМП) (1)
	Домовое хозяйство (5)

- новое строительство или изменение типа МО
- строительство модульной конструкции взамен существующего

Площадь района - 1,5 тыс. кв.км

Прогнозная численность населения - 83 775 чел.

**Медицинские организации, оказывающие
первичную медико-санитарную помощь
в г.о.г. Держинске в 2025 году**

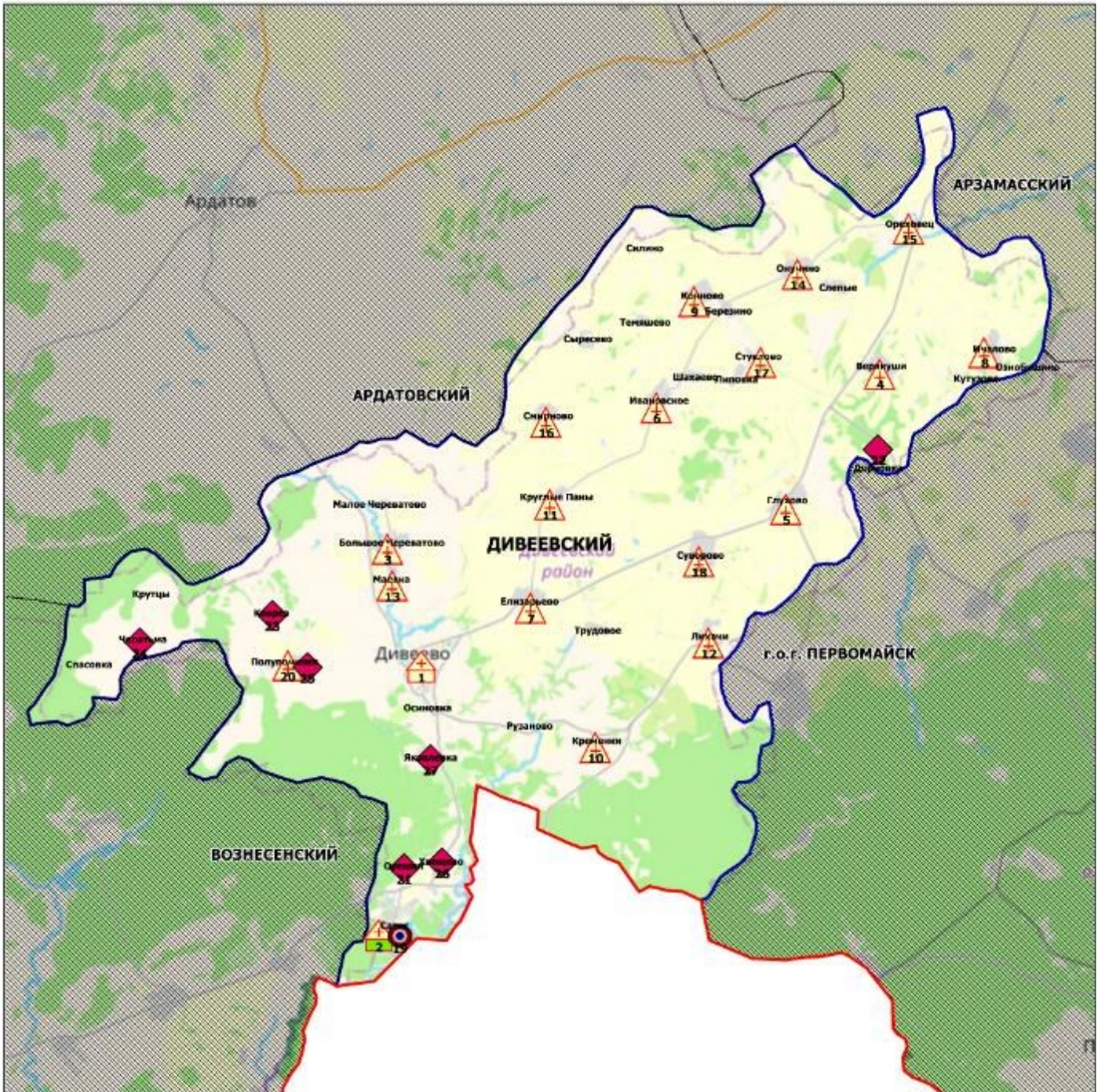


Условные обозначения	
	Городская больница СМП
	Городская больница
	Детская городская больница
	Детская поликлиника
	Онкологическая поликлиника
	Перинатальный центр
	Госпиталь
	Диализ-сер





Площадь городского округа - 0,4 тыс. кв.км

Прогнозная численность населения - 233 695 чел.

**Медицинские учреждения и структурные подразделения,
оказывающие первичную медико-санитарную помощь
в Дивеевском муниципальном округе Нижегородской области в 2025 году**



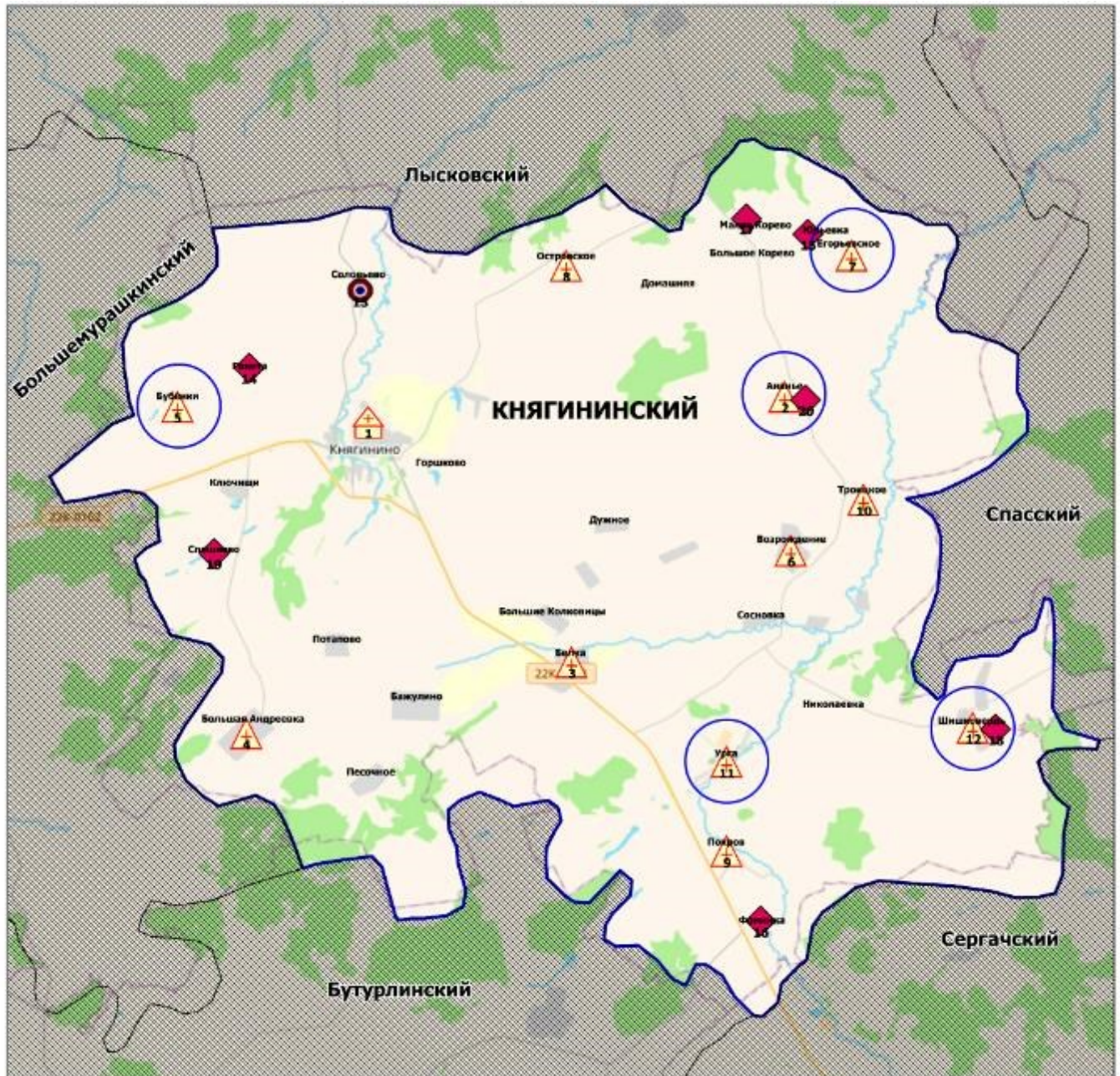
Условные обозначения

-  Центральная районная больница (1)
-  Участковая больница (1)
-  Фельдшерско-акушерский пункт (17)
-  Офис: ВОП (1)
-  Домовое хозяйство (7)

Площадь района - 0,8 тыс. кв.км

Прогнозная численность населения - 14 637 чел.

**Медицинские учреждения и структурные подразделения,
оказывающие первичную медико-санитарную помощь
в Княгининском муниципальном округе Нижегородской области в 2025
году**



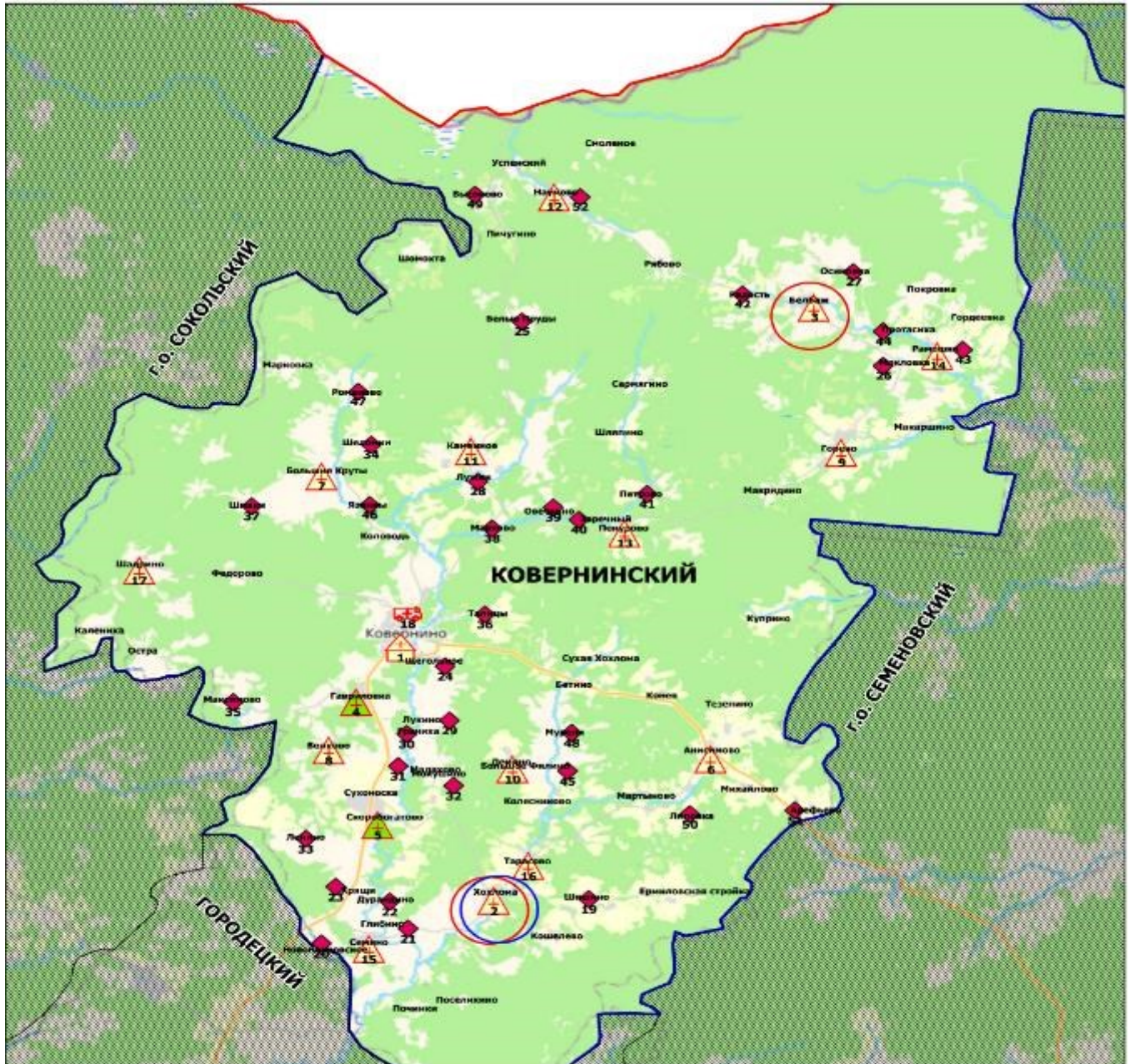
Условные обозначения	
	Центральная районная больница (1)
	Фельдшерско-акушерский пункт (11)
	Офис ВОП (1)
	Домашнее хозяйство (7)

строительство модульной конструкции взамен существующего

Площадь района - 0,8 тыс. кв.км

Прогнозная численность населения - 10 927 чел.

**Медицинские учреждения и структурные подразделения,
оказывающие первичную медико-санитарную помощь
в Ковернинском муниципальном округе Нижегородской области в 2025
году**



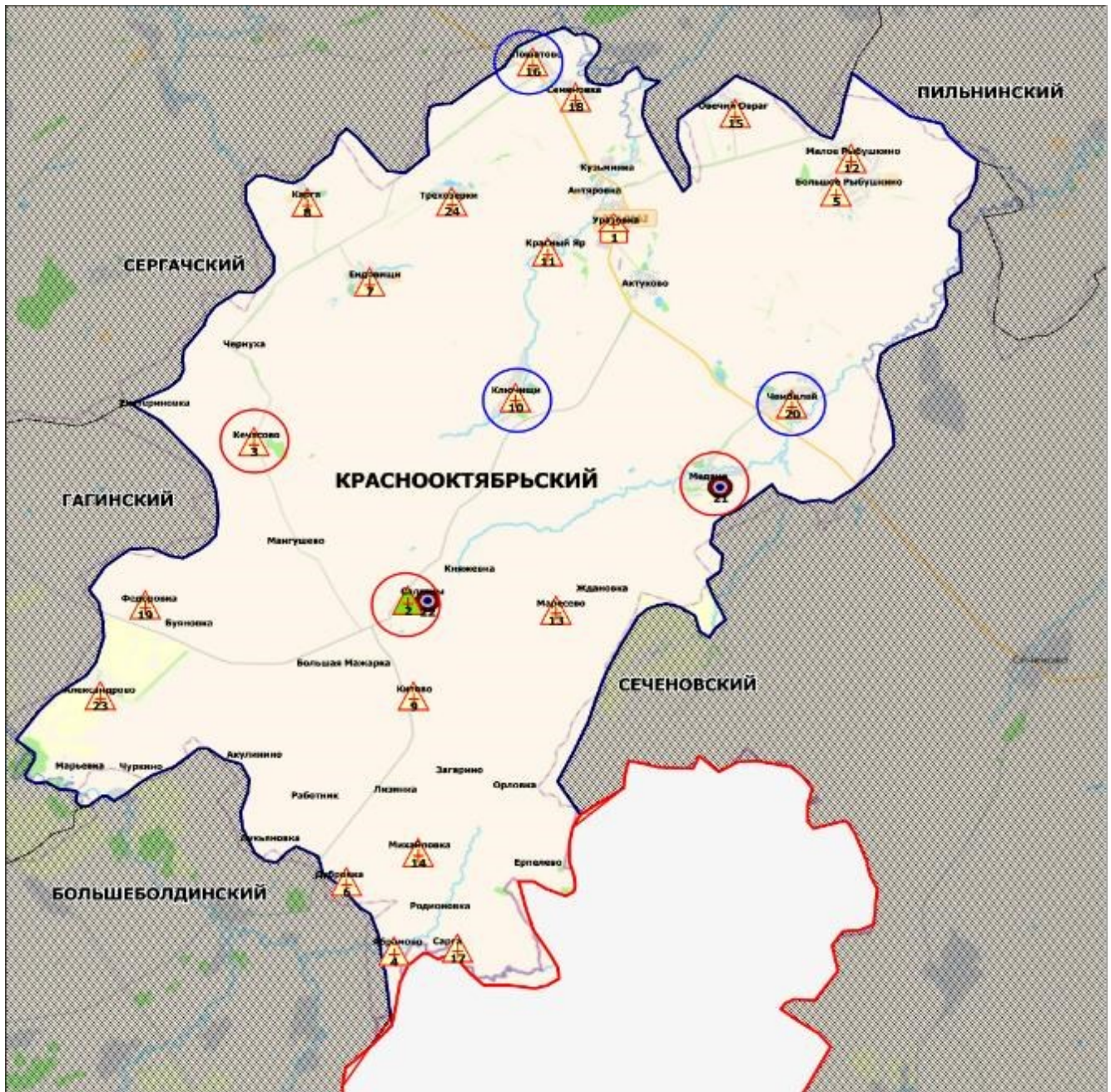
Условные обозначения	
	Центральная районная больница (1)
	Врачебная амбулатория (2)
	Фельдшерско-акушерский пункт (14)
	Передвижной медпункт (ФАП) (1)
	Домовое хозяйство (34)

- новое строительство или изменение типа МО
- строительство модульной конструкции взамен существующего





Площадь района - 2,3 тыс. кв.км

Прогнозная численность населения - 17 784 чел.

**Медицинские учреждения и структурные подразделения,
оказывающие первичную медико-санитарную помощь
в Краснооктябрьском муниципальном округе Нижегородской области в
2025 году**



Условные обозначения

-  Центральная районная больница (1)
-  Врачебная амбулатория (1)
-  Фельдшерско-акушерский пункт (20)
-  Офис ВОП (2)

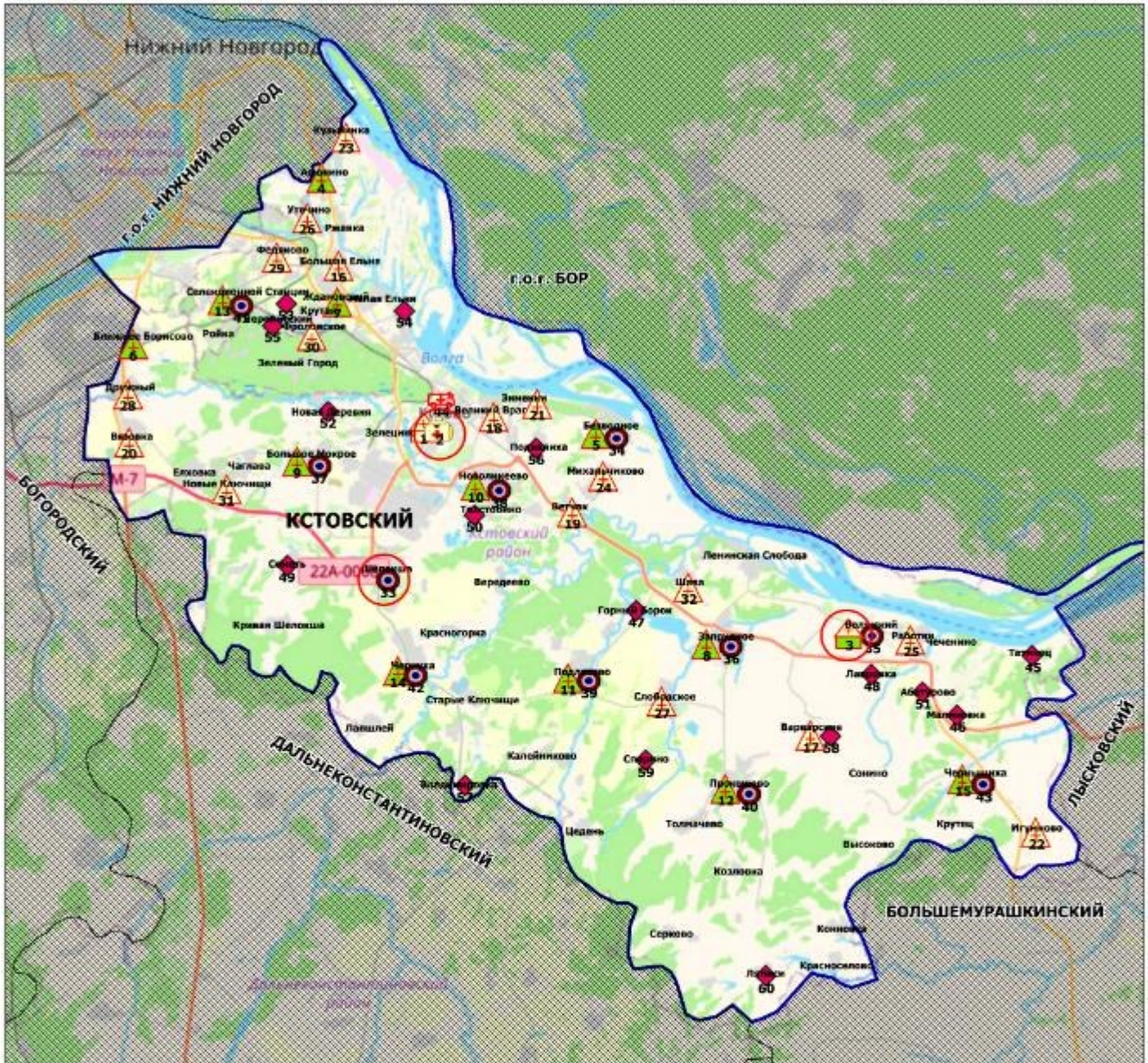
 новое строительство или изменение типа МО

 строительство модульной конструкции взамен существующего

Площадь района - 0,9 тыс. кв.км

Прогнозная численность населения - 9 029 чел.

**Медицинские учреждения и структурные подразделения,
оказывающие первичную медико-санитарную помощь
в Кстовском муниципальном округе Нижегородской области в 2025 году**



Условные обозначения

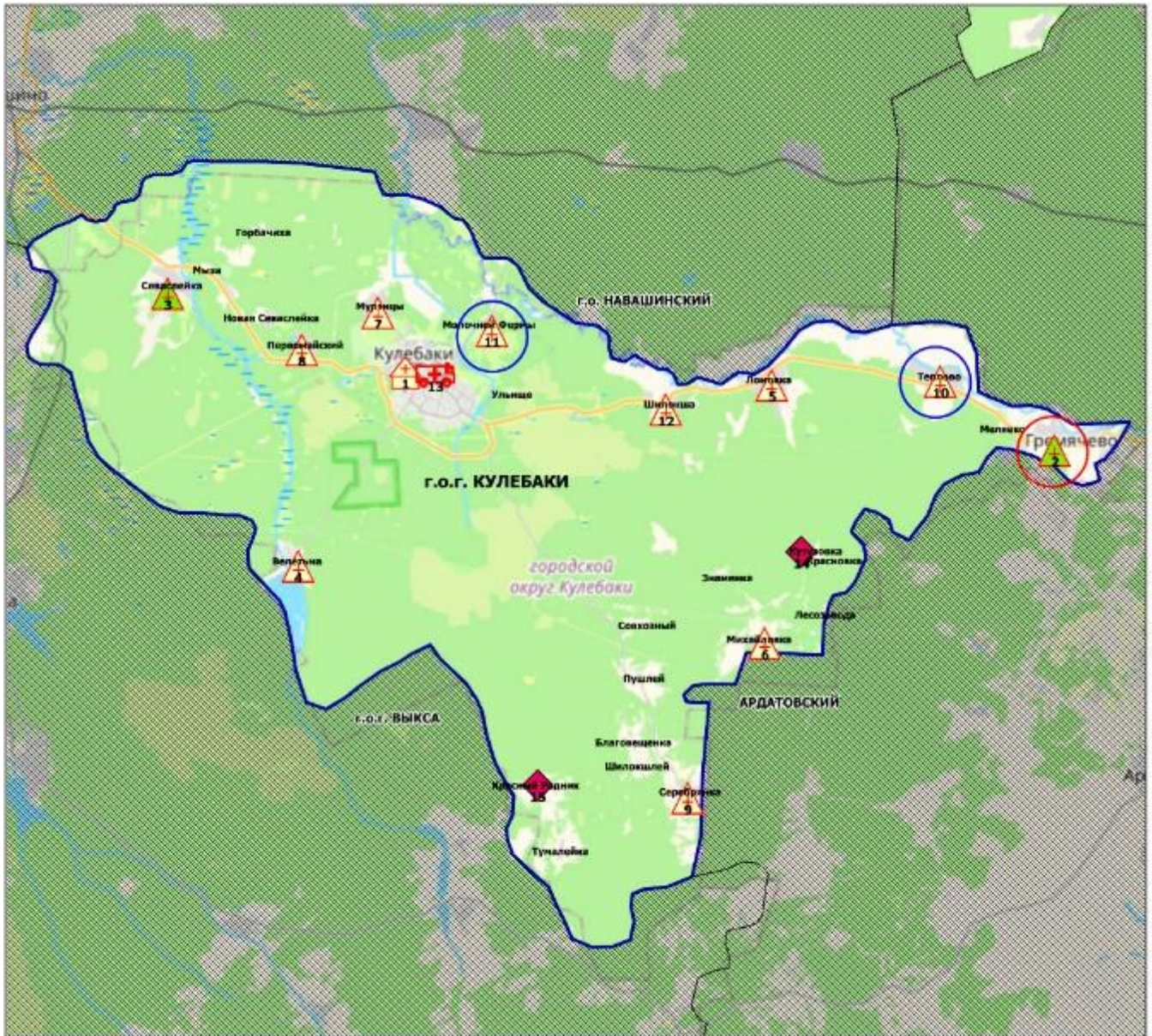
	Центральная районная больница (1)
	Поликлиника (1)
	Участковая больница (1)
	Врачебная амбулатория (12)
	Фельдшерско-акушерский пункт (17)
	Офис ВОП (11)
	Передвижной медпункт (ФАП) (1)
	Домовое хозяйство (16)

новое строительство или изменение типа МО

Площадь района - 1,2 тыс. кв.км

Прогнозная численность населения - 123 225 чел.


Медицинские учреждения и структурные подразделения, оказывающие первичную медико-санитарную помощь в г.о.г. Кулебаки Нижегородской области в 2025 году



Условные обозначения

-  Центральная районная больница (1)
-  Врачебная амбулатория (2)
-  Фельдшерско-акушерский пункт (9)
-  Передвижной медпункт (ФАП) (1)
-  Домовое хозяйство (2)

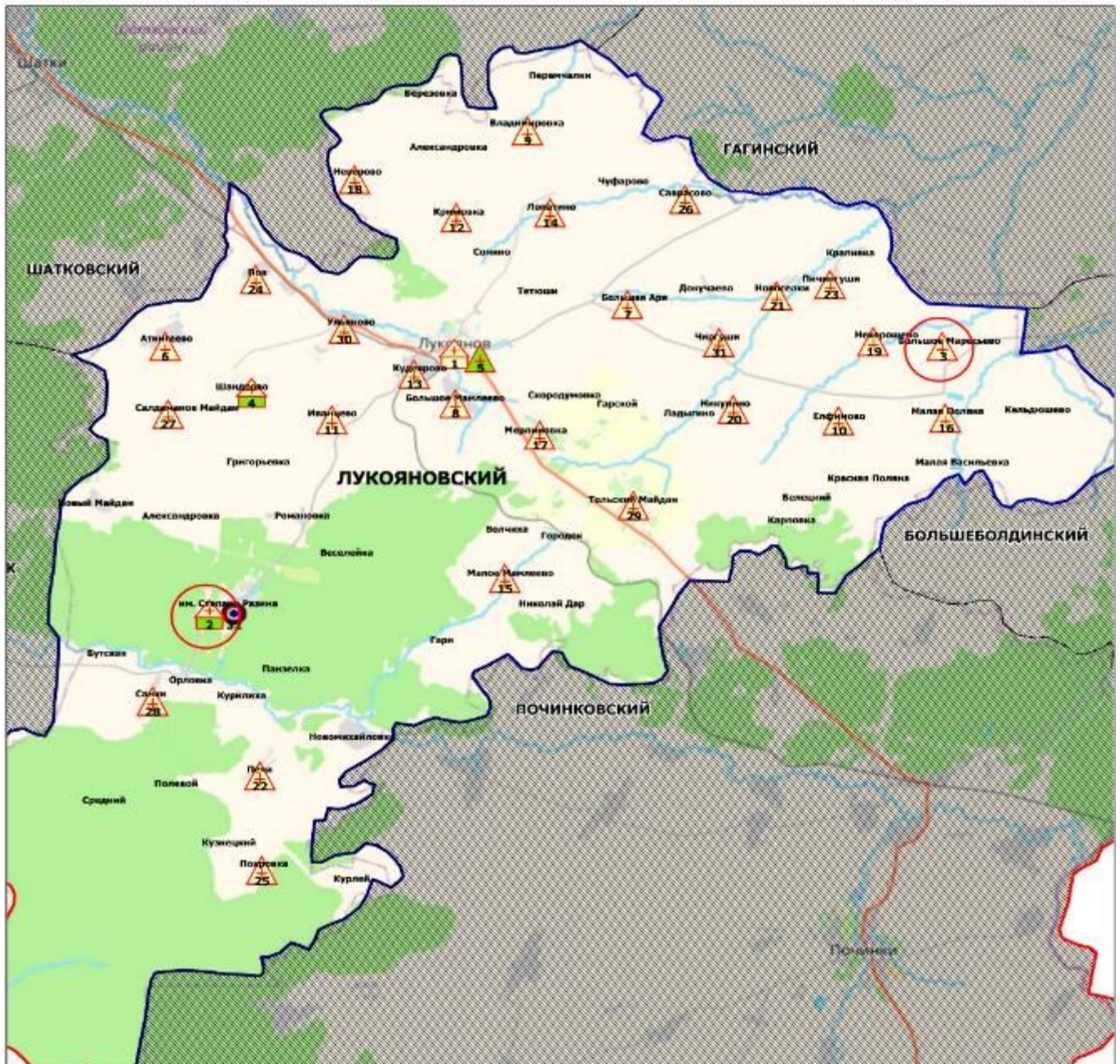
 новое строительство или изменение типа МО

 строительство модульной конструкции взамен существующего




Площадь городского округа - 0,9 тыс. кв.км

Прогнозная численность населения - 46 149 чел.

**Медицинские учреждения и структурные подразделения,
оказывающие первичную медико-санитарную помощь
в Лукояновском муниципальном округе Нижегородской области в 2025
году**



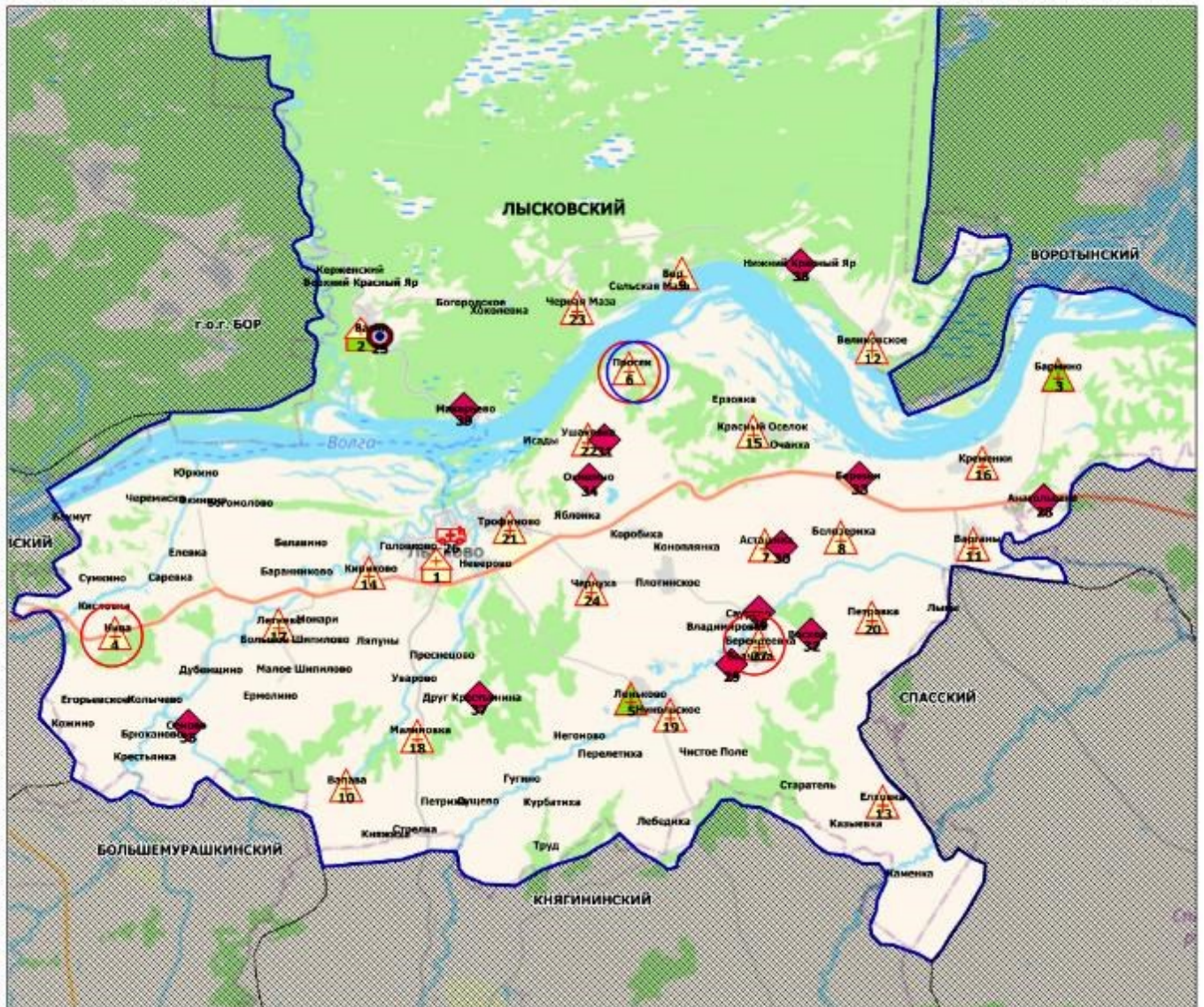
Условные обозначения

-  Центральная районная больница (1)
-  Участковая больница (2)
-  Врачебная амбулатория (1)
-  Фельдшерско-акушерский пункт (27)
-  Офис ВОП (1)
-  новое строительство или изменение типа МО

Площадь района - 1,9 тыс. кв.км

Прогнозная численность населения - 27 977 чел.


**Медицинские учреждения и структурные подразделения,
оказывающие первичную медико-санитарную помощь
в Лысковском муниципальном округе Нижегородской области в 2025 году**



Условные обозначения

-  Центральная районная больница (1)
-  Участковая больница (1)
-  Врачебная амбулатория (2)
-  Фельдшерско-акушерский пункт (21)
-  Офис ВОП (1)
-  Передвижной медпункт (ФАП) (1)
-  Домовое хозяйство (12)

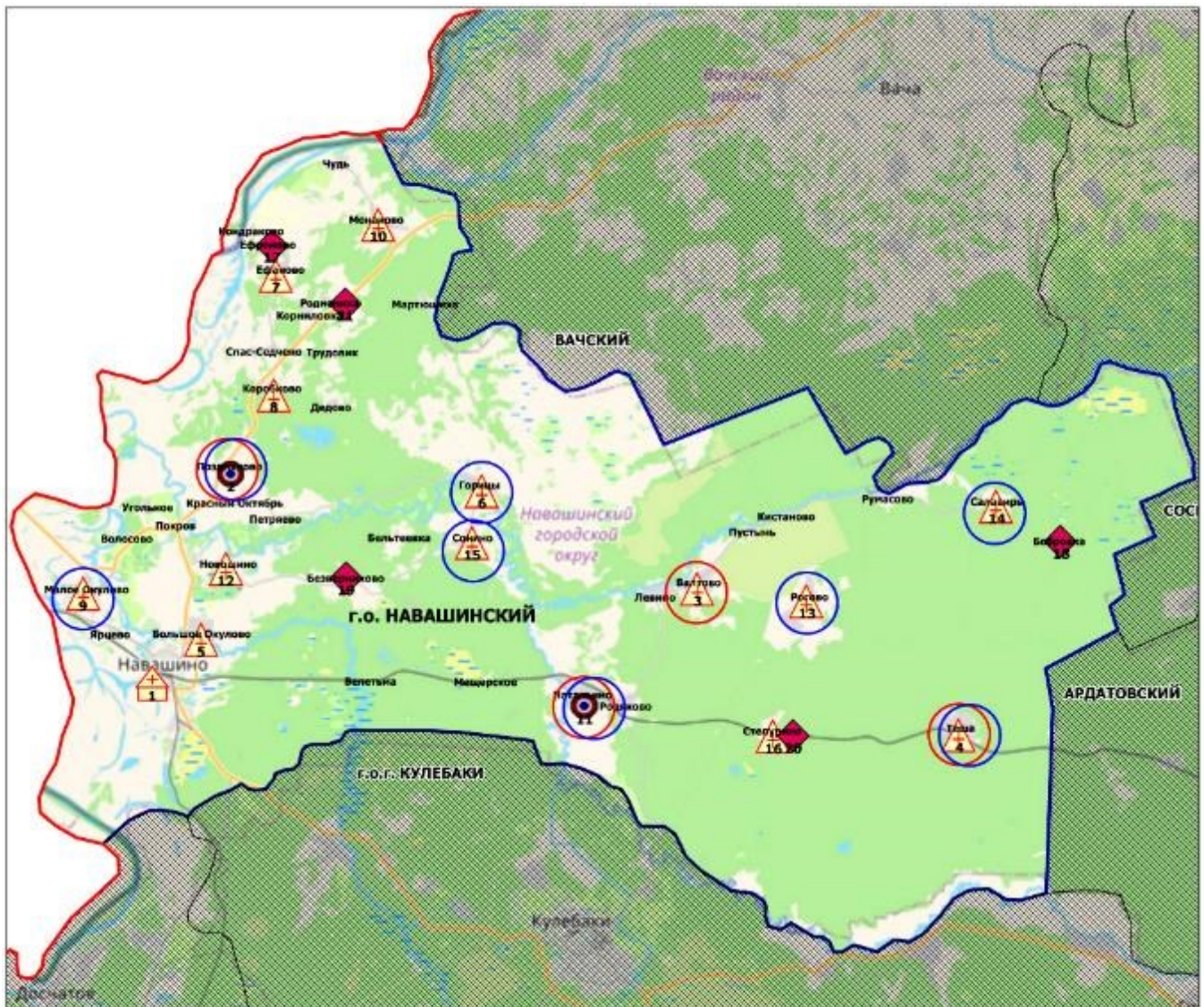
 новое строительство или изменение типа МО

 строительство модульной конструкции взамен существующего





Площадь района - 2,1 тыс. кв.км



Прогнозная численность населения - 36 601 чел.

Медицинские учреждения и структурные подразделения, оказывающие первичную медико-санитарную помощь в г.о. Навашинском Нижегородской области в 2025 году



Условные обозначения

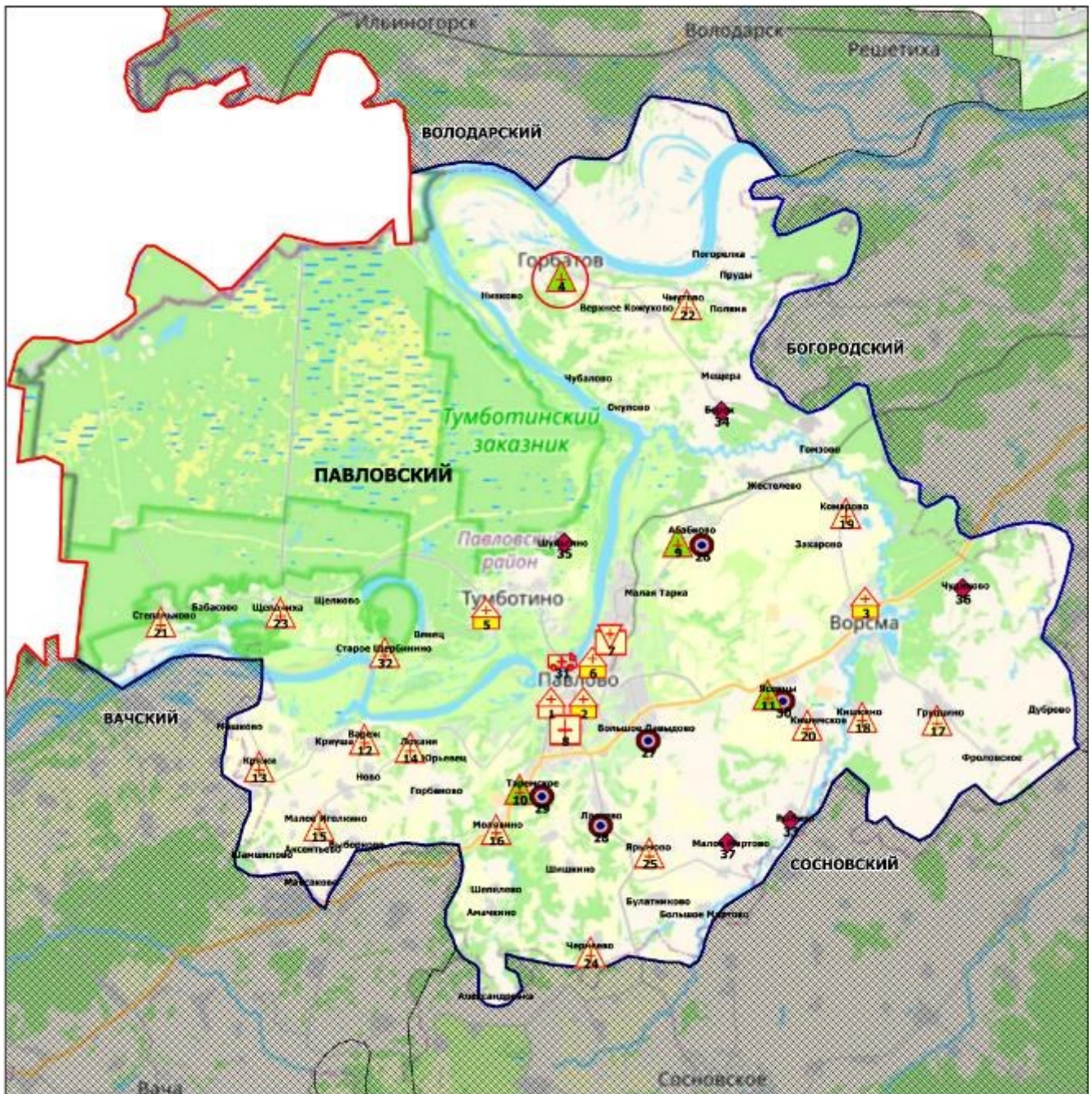
-  Центральная районная больница (1)
-  Фельдшерско-акушерский пункт (13)
-  Офис ВОП (2)
-  Домовое хозяйство (5)

-  новое строительство или изменение типа МО
-  строительство модульной конструкции взамен существующего

Площадь городского округа - 1,3 тыс. кв.км

Прогнозная численность населения - 21 303 чел.

**Медицинские учреждения и структурные подразделения,
оказывающие первичную медико-санитарную помощь
в Павловском муниципальном округе Нижегородской области в 2025 году**



Условные обозначения

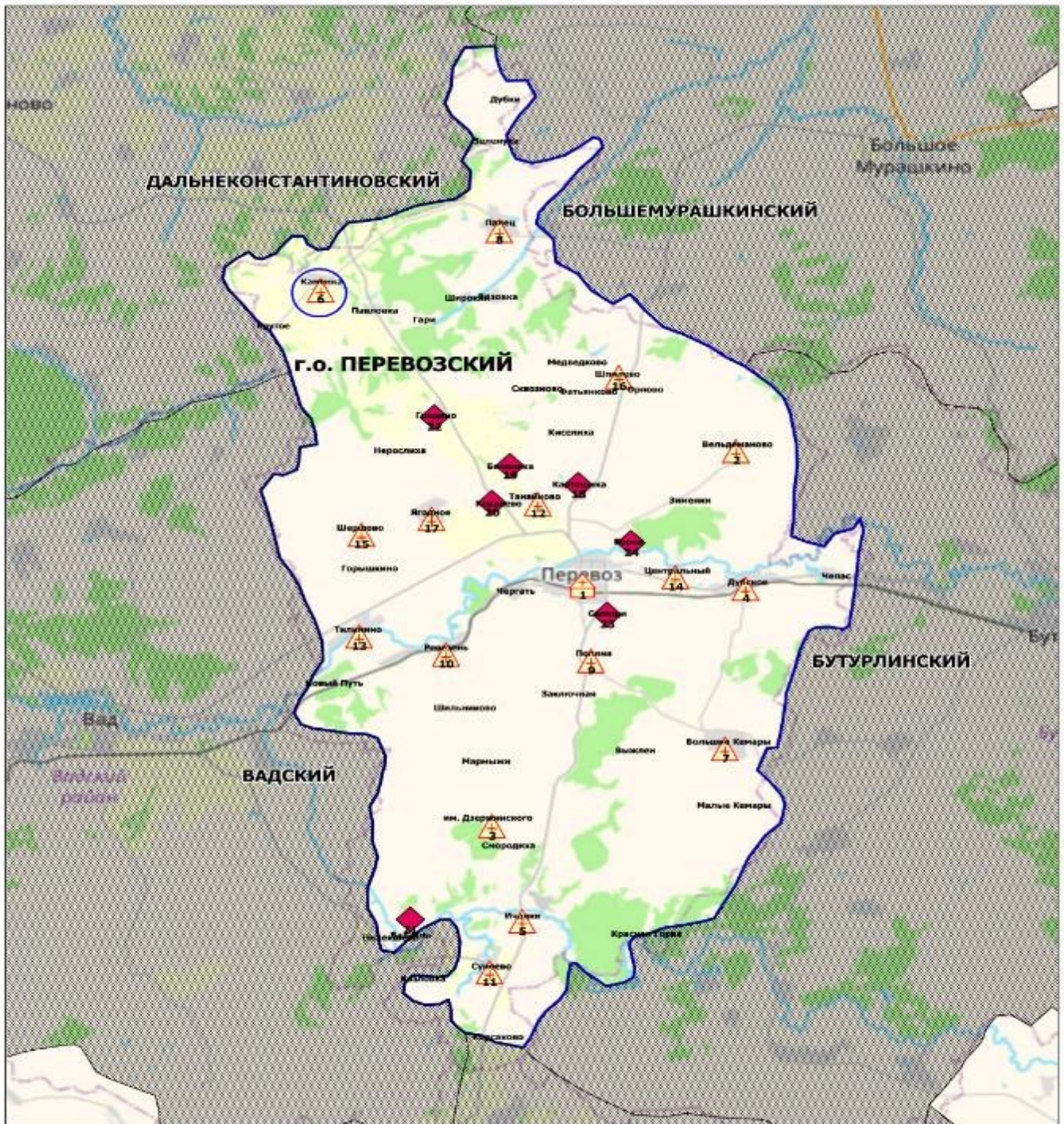
	Центральная районная больница (1)		Фельдшерско-акушерский пункт (15)
	Городская больница (4)		Офис ВОП (5)
	Родильный дом (1)		Передающий модуль (ФАП) (1)
	Стоматологическая поликлиника (1)		Домовое хозяйство (5)
	Врачебная амбулатория (4)		

новое строительство или изменение типа МО





Площадь района - 1,1 тыс. кв.км

Прогнозная численность населения - 90 403 чел.

Медицинские учреждения и структурные подразделения, оказывающие первичную медико-санитарную помощь в г.о. Перевозском Нижегородской области в 2025 году



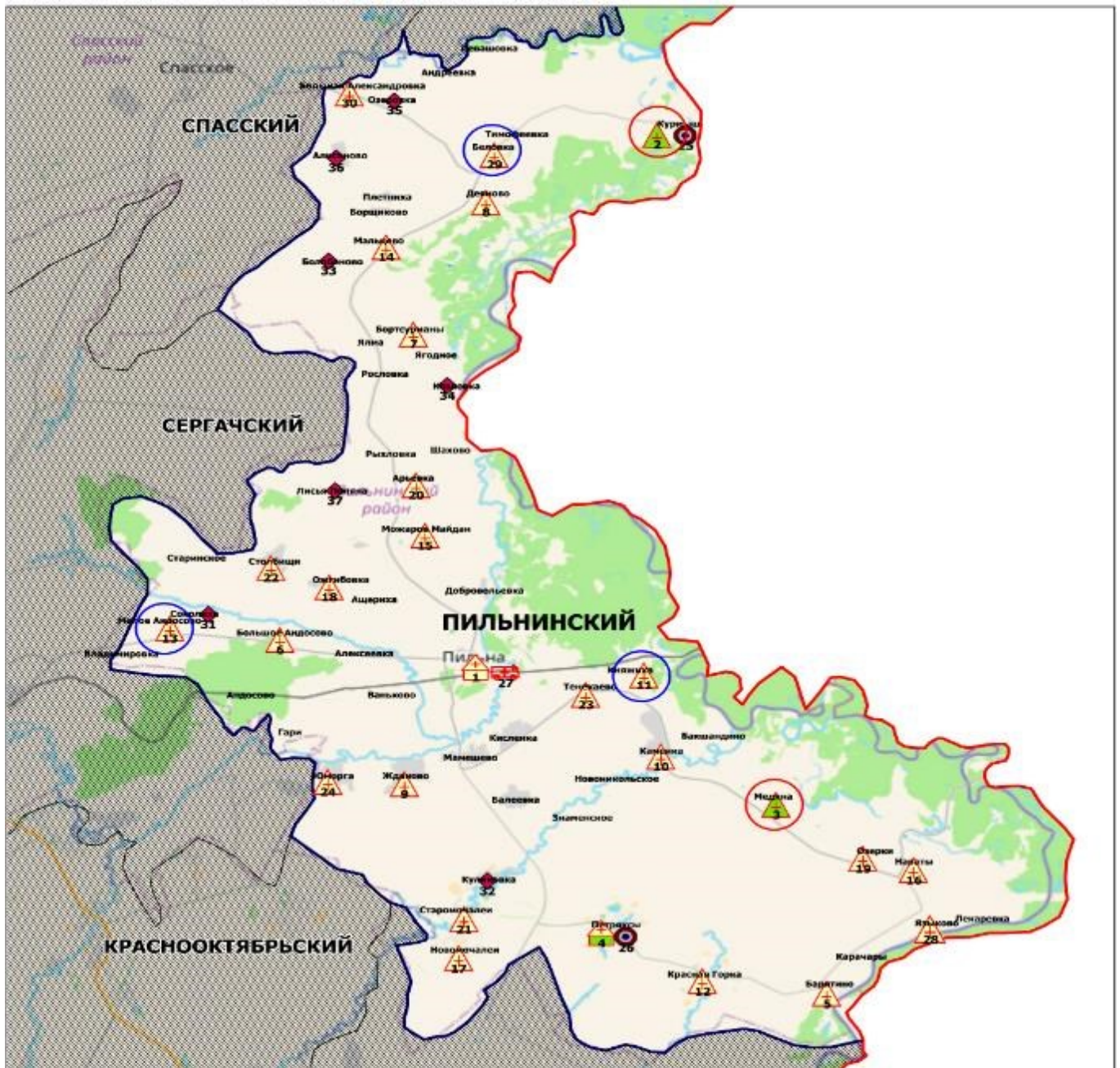
Условные обозначения

-  Центральная районная больница (1)
-  Фельдшерско-акушерский пункт (16)
-  Домовое хозяйство (7)
-  строительство модульной конструкции взамен существующего

Площадь городского округа - 0,8 тыс. кв.км

Прогнозная численность населения - 15 122 чел.

**Медицинские учреждения и структурные подразделения,
оказывающие первичную медико-санитарную помощь
в Пильнинском муниципальном округе Нижегородской области в 2025
году**



Условные обозначения

	Центральная районная больница (1)
	Участковая больница (1)
	Врачебная амбулатория (2)
	Фельдшерско-акушерский пункт (23)
	Офис ВОП (2)
	Передвижной модульный пункт (ФАП) (1)
	Домовое хозяйство (7)

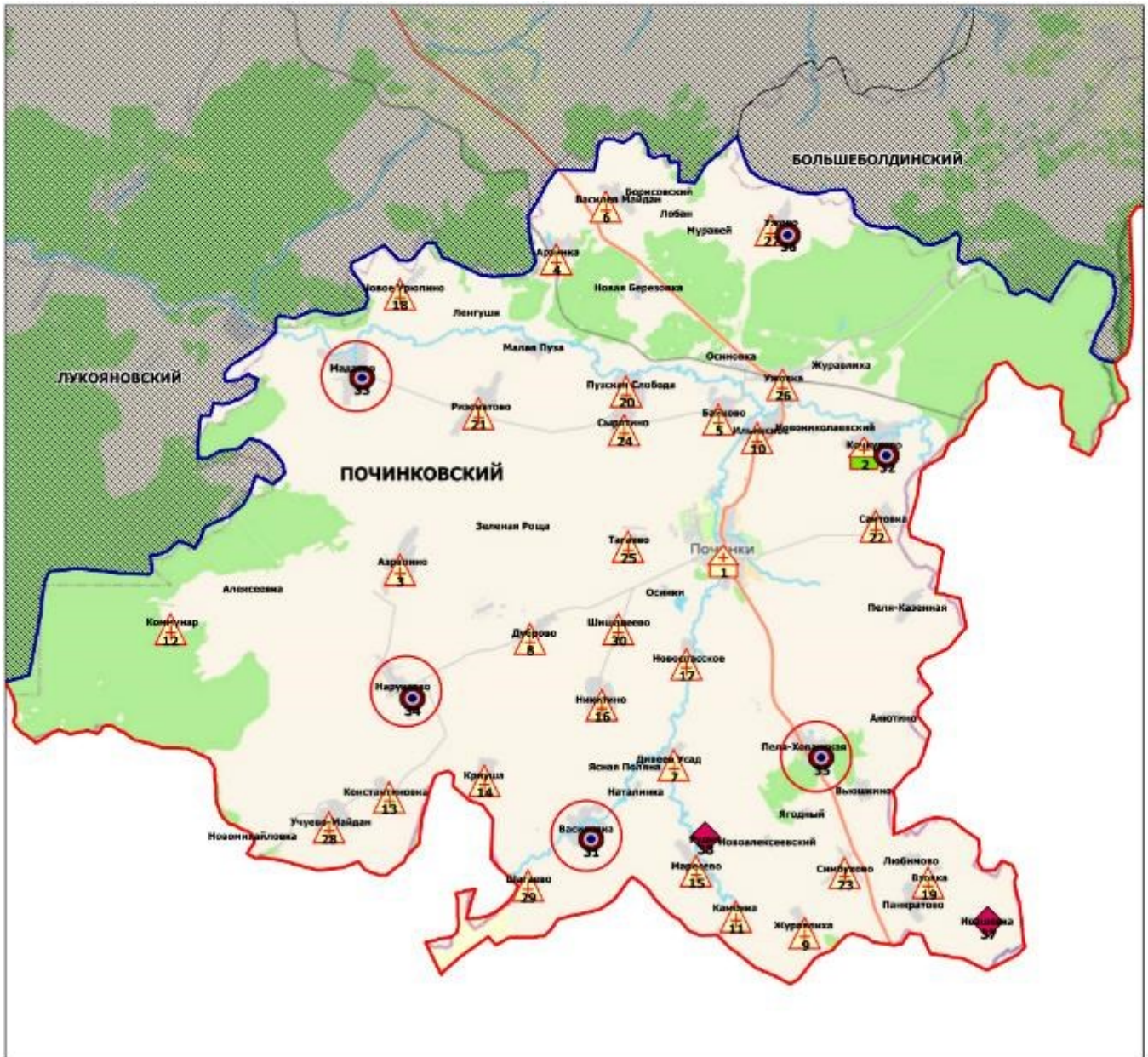
новое строительство или изменение типа МО

строительство модульной конструкции взамен существующего






Площадь района - 1,3 тыс. кв.км

Прогнозная численность населения - 18 623 чел.

**Медицинские учреждения и структурные подразделения,
оказывающие первичную медико-санитарную помощь
в Починковском муниципальном округе Нижегородской области в 2025
году**



Условные обозначения

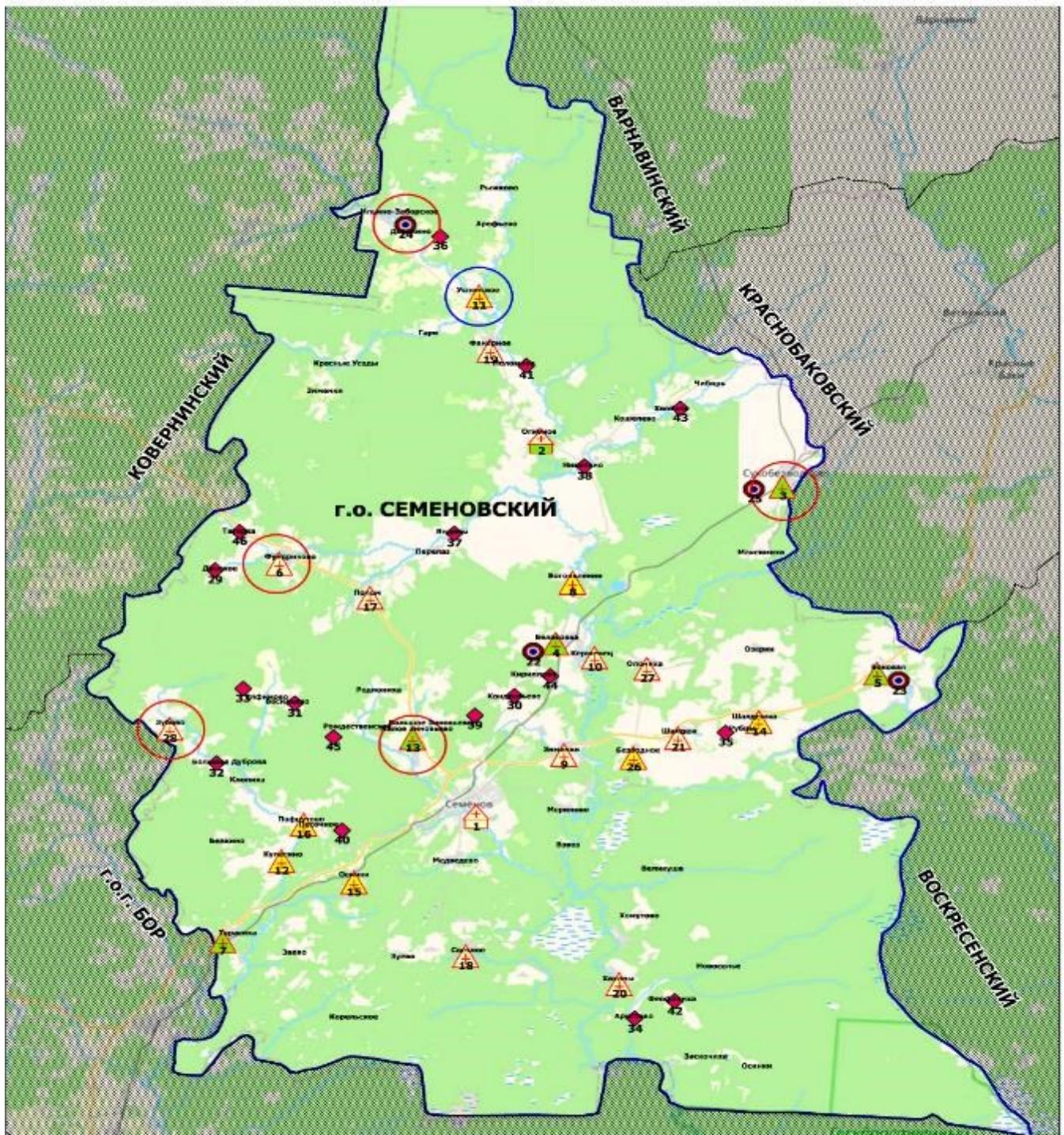
-  Центральная районная больница (1)
-  Участковая больница (1)
-  Фельдшерско-акушерский пункт (28)
-  Офис ВОП (6)
-  Домовое хозяйство (2)

 новое строительство или изменение типа МО

Площадь района - 2,0 тыс. кв.км

Прогнозная численность населения - 27 021 чел.

Медицинские учреждения и структурные подразделения, оказывающие первичную медико-санитарную помощь в г.о. Семеновском Нижегородской области в 2025 году



Условные обозначения

Центральная районная больница (1)	Фельдшерский пункт (7)
Участковая больница (1)	Офис ВОП (4)
Врачебная амбулатория (5)	Домовое хозяйство (18)
Фельдшерско-акушерский пункт (10)	

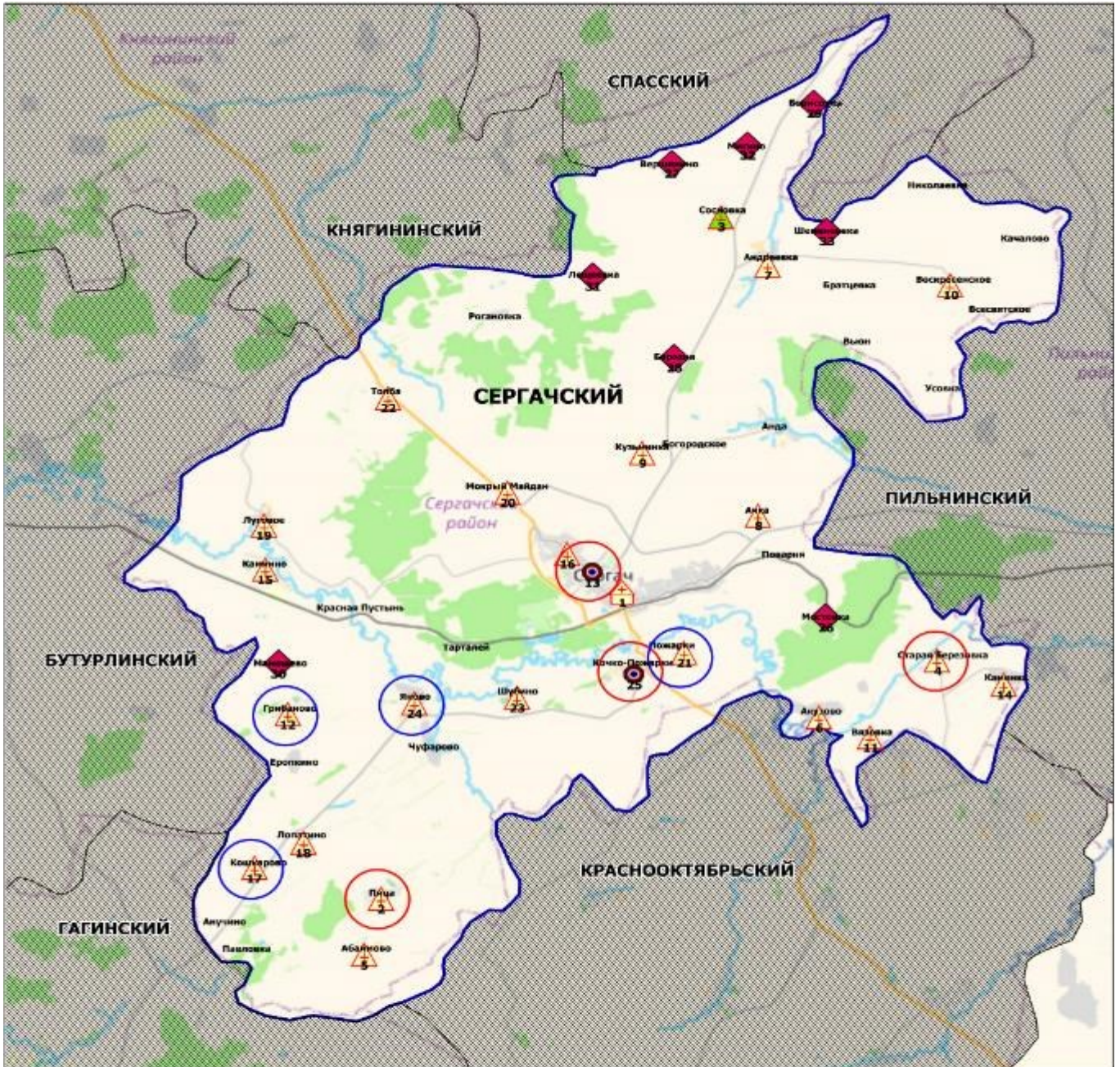
новое строительство или изменение типа МО

строительство модульной конструкции взамен существующего

Площадь городского округа - 3,9 тыс. кв.км

Прогнозная численность населения - 45 657 чел.

**Медицинские учреждения и структурные подразделения,
оказывающие первичную медико-санитарную помощь
в Сергачском муниципальном округе Нижегородской области в 2025 году**



Условные обозначения

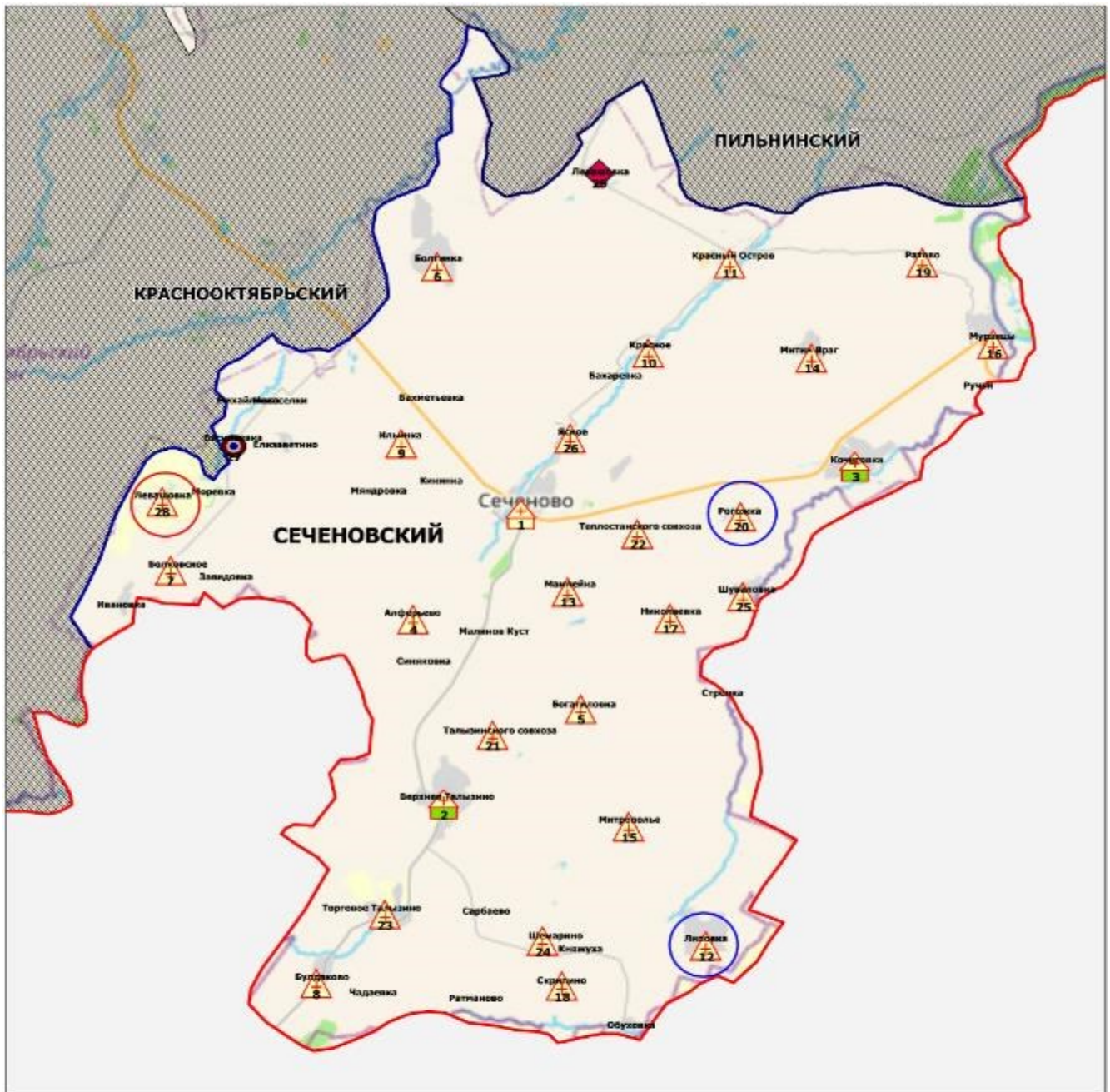
	Центральная районная больница (1)
	Врачебная амбулатория (1)
	Фельдшерско-акушерский пункт (21)
	Офис ВОП (2)
	Домовое хозяйство (8)

- новое строительство или изменение типа МО
- строительство модульной конструкции взамен существующего






Площадь района - 1,2 тыс. кв.км

Прогнозная численность населения - 26 897 чел.


**Медицинские учреждения и структурные подразделения,
оказывающие первичную медико-санитарную помощь
в Сеченовском муниципальном округе Нижегородской области в 2025 году**



Условные обозначения

-  Центральная районная больница (1)
-  Учестковая больница (2)
-  Фельдшерско-акушерский пункт (24)
-  Офис ВОП (1)
-  Домовое хозяйство (1)

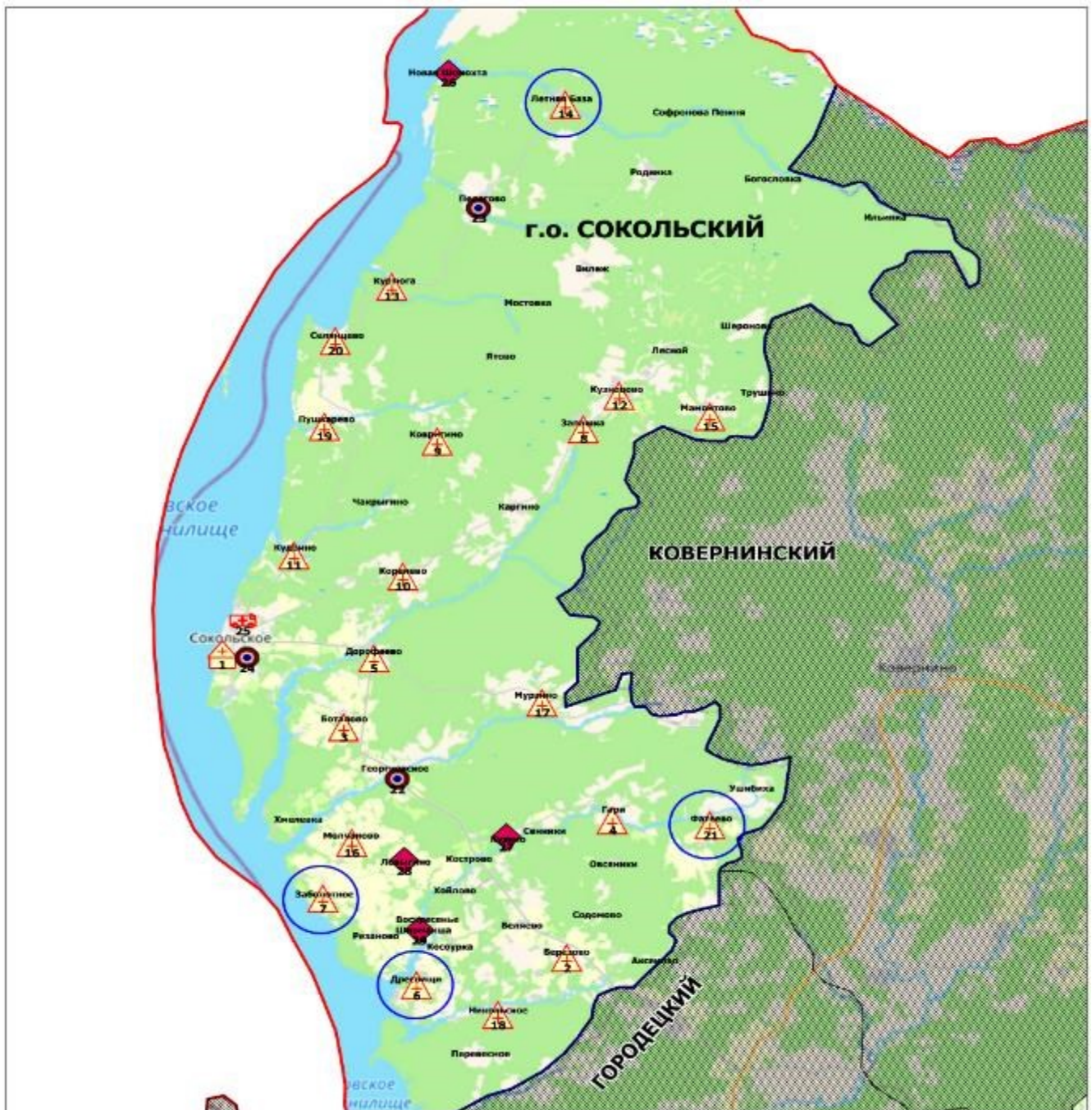
 новое строительство или изменение типа МО

 строительство модульной конструкции взамен существующего






Площадь района - 1,0 тыс. кв.км


Прогнозная численность населения - 13 471 чел.

Медицинские учреждения и структурные подразделения, оказывающие первичную медико-санитарную помощь в г.о. Сокольском Нижегородской области в 2025 году



Условные обозначения

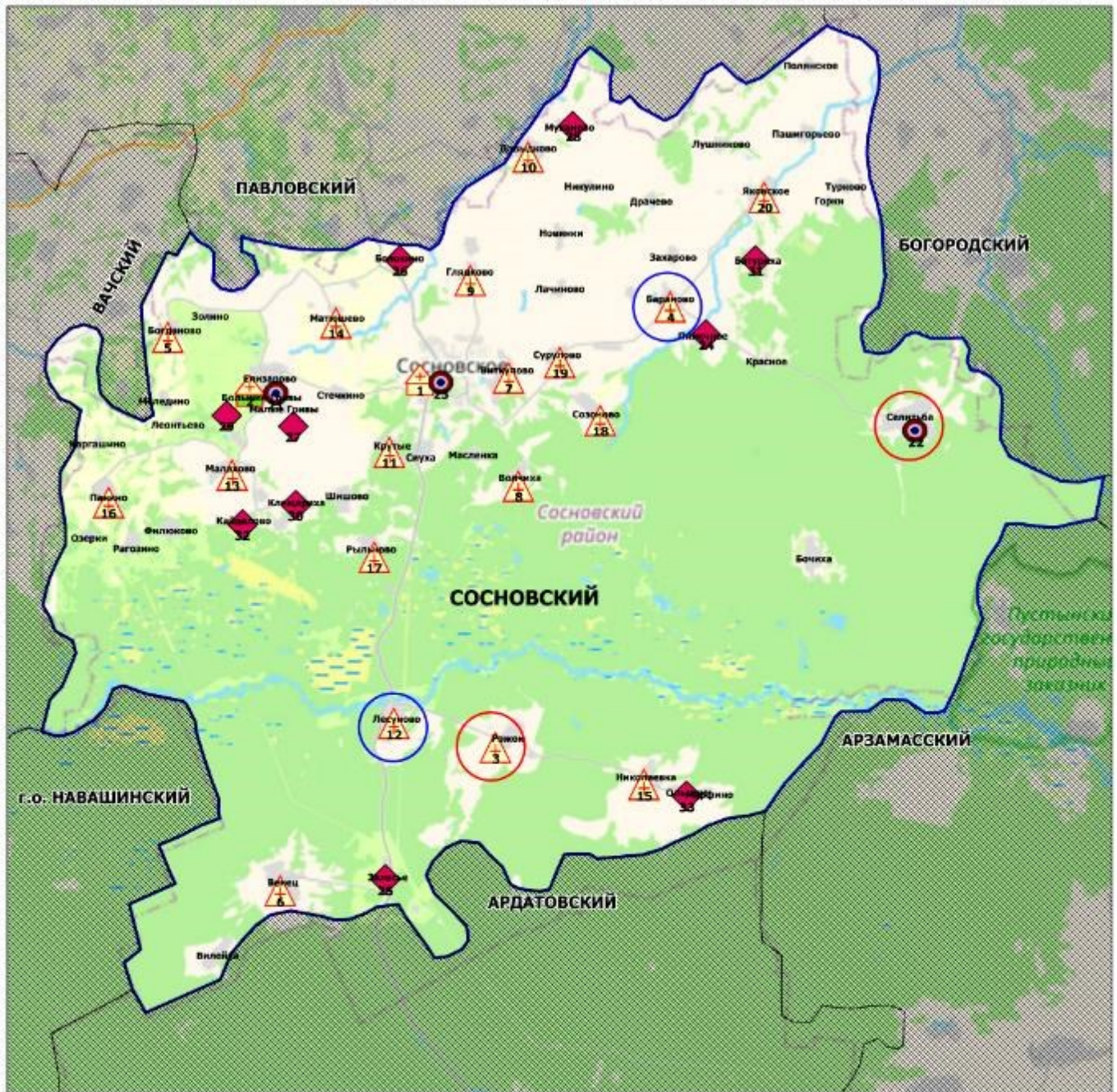
-  Центральная районная больница (1)
-  Фельдшерско-акушерский пункт (20)
-  Офис ВОП (3)
-  Передвижной медпункт (ФАП) (1)
-  Домовое хозяйство (4)

 строительство модульной конструкции взамен существующего






Площадь городского округа - 2,0 тыс. кв.км

Прогнозная численность населения - 12 445 чел.


**Медицинские учреждения и структурные подразделения,
оказывающие первичную медико-санитарную помощь
в Сосновском муниципальном округе Нижегородской области в 2025 году**



Условные обозначения

-  Центральная районная больница (1)
-  Участковая больница (1)
-  Фельдшерско-акушерский пункт (18)
-  Офис ВОП (3)
-  Домовое хозяйство (10)

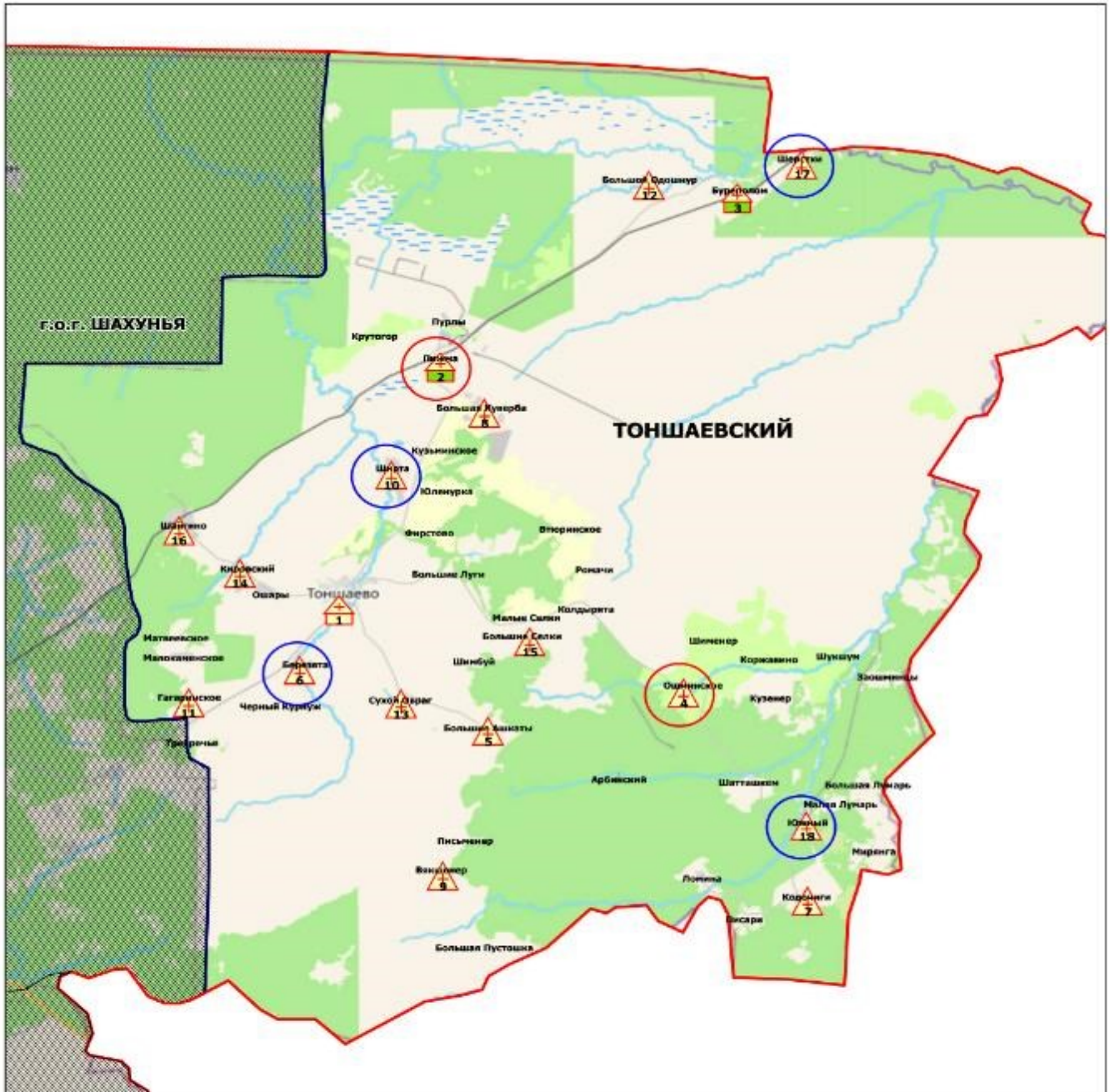
 новое строительство или изменение типа МО

 строительство модульной конструкции взамен существующего

Площадь района - 1,2 тыс. кв.км

Прогнозная численность населения - 17 261 чел.

**Медицинские учреждения и структурные подразделения,
оказывающие первичную медико-санитарную помощь
в Тоншаевском муниципальном округе Нижегородской области в 2025
году**



Условные обозначения

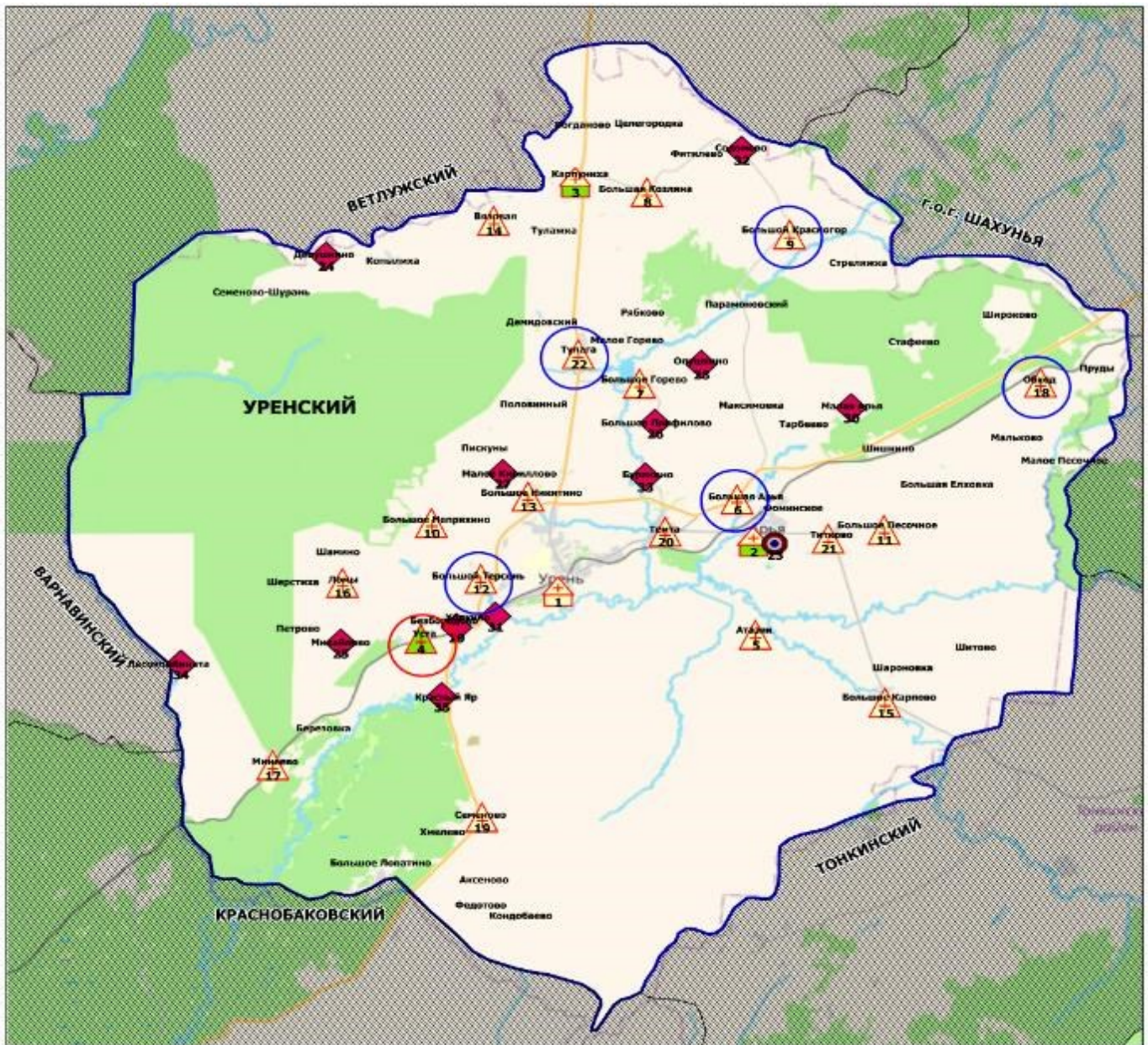
	Центральная районная больница (1)
	Участковая больница (2)
	Фельдшерско-акушерский пункт (15)

- новое строительство или изменение типа МО
- строительство модульной конструкции взамен существующего

Площадь района - 2,3 тыс. кв.км

Прогнозная численность населения - 17 880 чел.

**Медицинские учреждения и структурные подразделения,
оказывающие первичную медико-санитарную помощь
в Уренском муниципальном округе Нижегородской области в 2025 году**



Условные обозначения

	Центральная районная больница (1)
	Участковая больница (2)
	Врачебная амбулатория (1)
	фельдшерско-акушерский пункт (18)
	Офис ВОП (1)
	Домовое хозяйство (12)

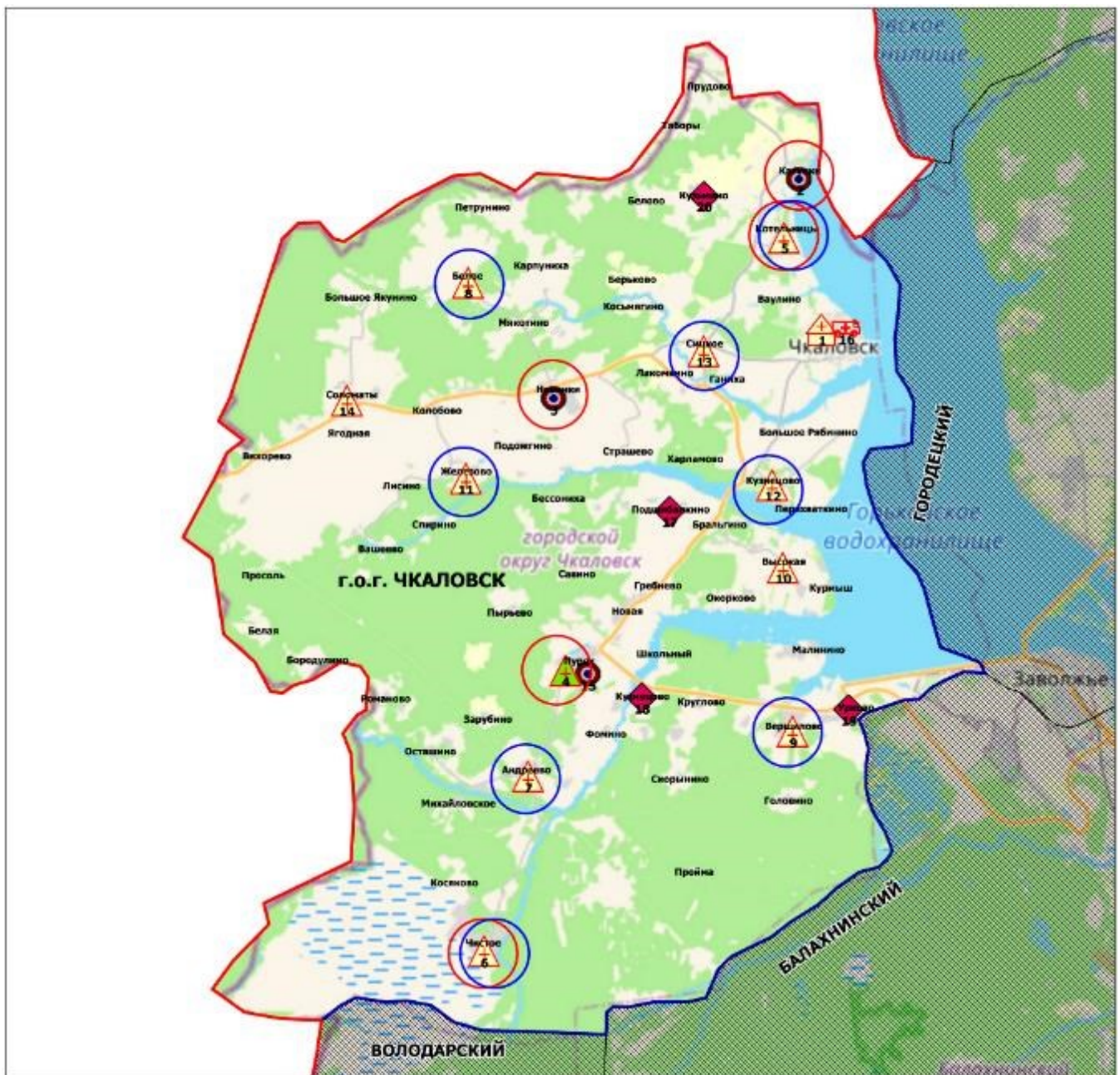
новое строительство или изменение типа МО

строительство модульной конструкции взамен существующего

Площадь района - 2,1 тыс. кв.км

Прогнозная численность населения - 27 451 чел.


Медицинские учреждения и структурные подразделения, оказывающие первичную медико-санитарную помощь в г.о.г. Чкаловске Нижегородской области в 2025 году



Условные обозначения

-  Центральная районная больница (1)
-  Врачебная амбулатория (1)
-  Фельдшерско-акушерский пункт (10)
-  Офис ВОП (3)
-  Передвижной медпункт (ФАП) (1)
-  Домовое хозяйство (4)

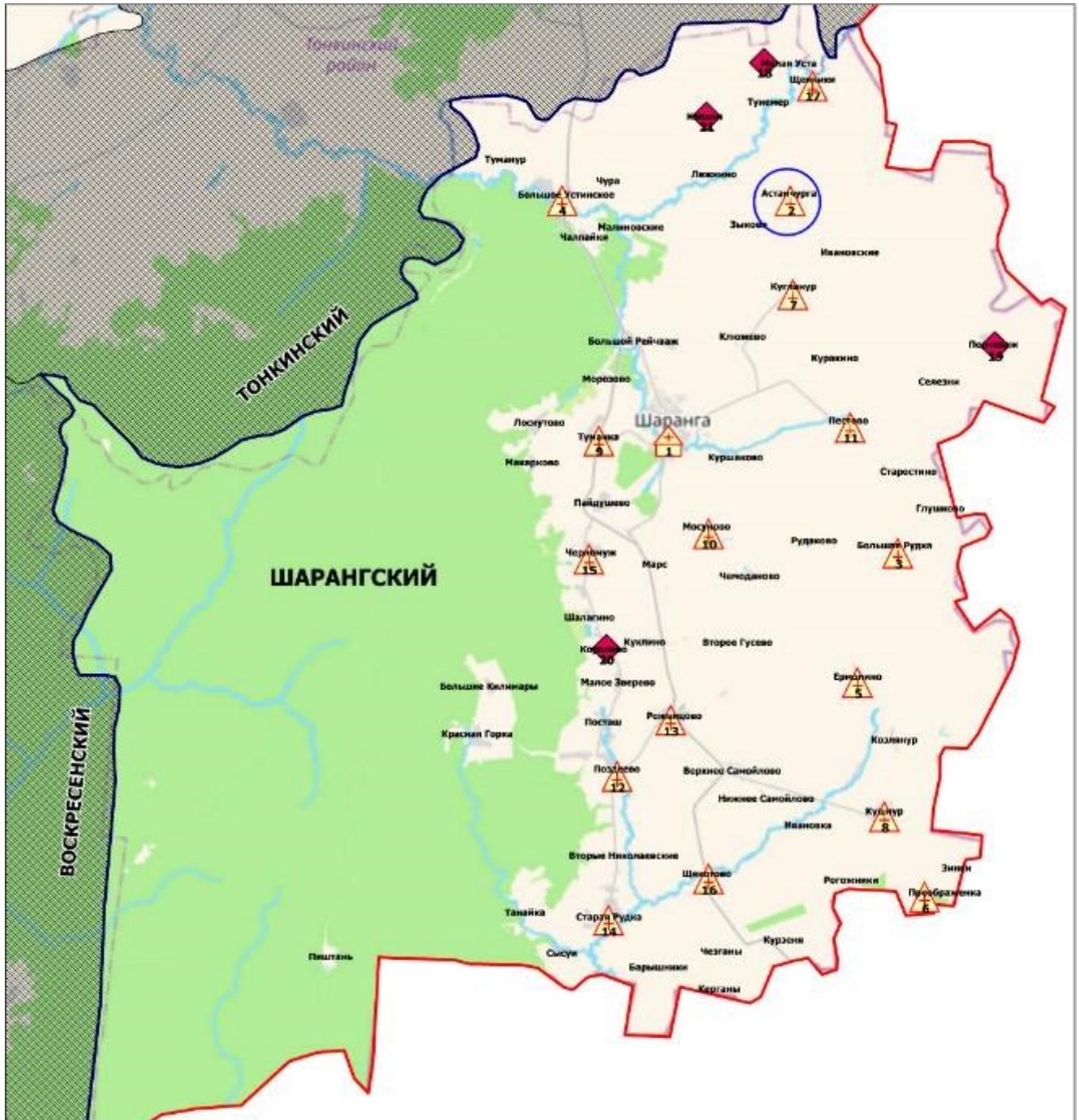
 новое строительство или изменение типа МО

 строительство модульной конструкции взамен существующего




Площадь городского округа - 0,9 тыс. кв.км


Прогнозная численность населения - 19 097 чел.

**Медицинские учреждения и структурные подразделения,
оказывающие первичную медико-санитарную помощь
в Шарангском муниципальном округе Нижегородской области в 2025 году**



Условные обозначения

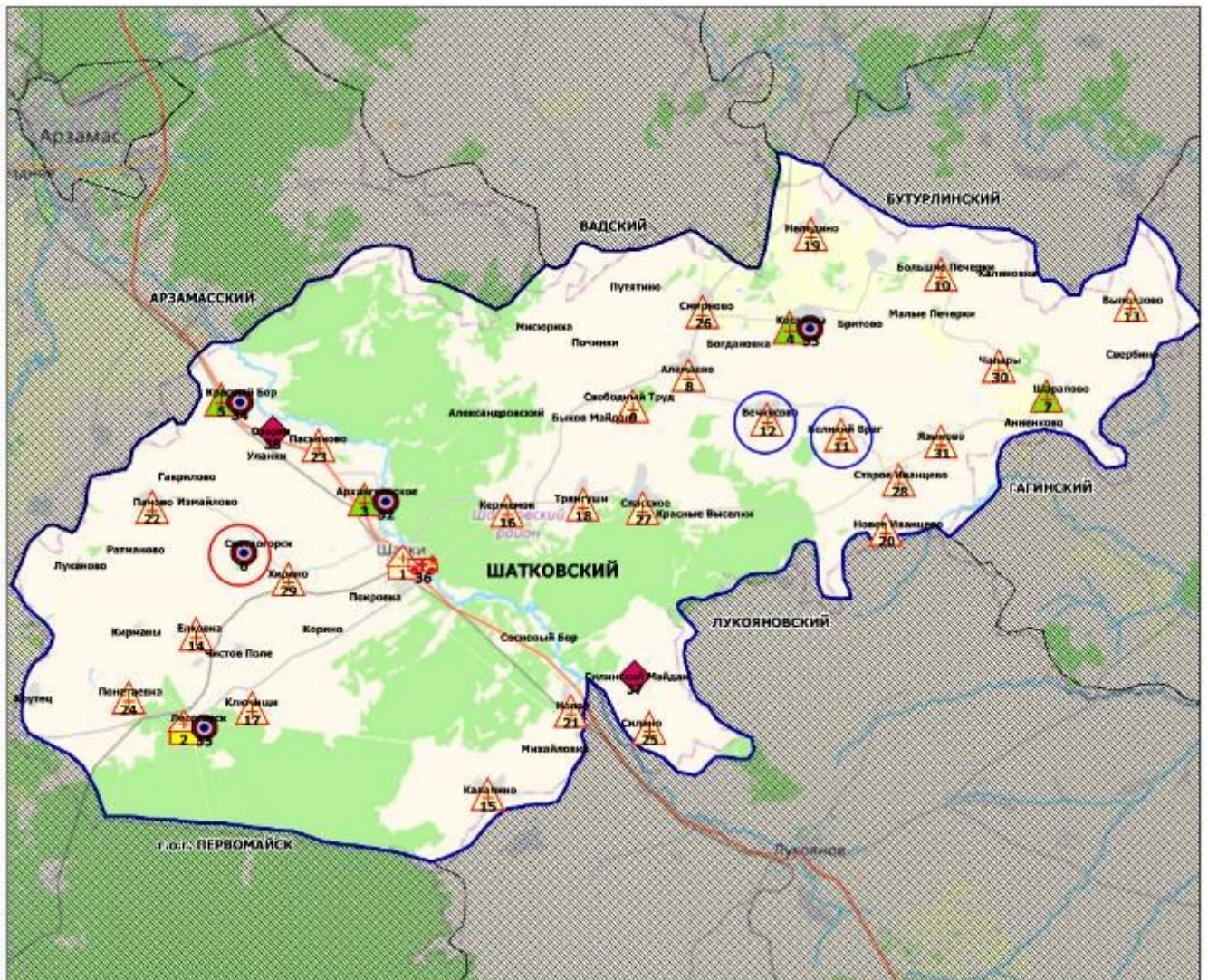
-  Центральная районная больница (1)
-  Фельдшерско-акушерский пункт (16)
-  Домовое хозяйство (4)

 строительство модульной конструкции взамен существующего

Площадь района - 1,6 тыс. кв.км

Прогнозная численность населения - 11 188 чел.

**Медицинские учреждения и структурные подразделения,
оказывающие первичную медико-санитарную помощь
в Шатковском муниципальном округе Нижегородской области в 2025 году**



Условные обозначения

- | | | | |
|--|--|--|--------------------------------|
| | Центральная районная больница (1) | | Офис ВОП (5) |
| | Городская больница (1) | | Передвижной медпункт (ФАП) (1) |
| | Врачебная амбулатория (4) | | Домашнее хозяйство (2) |
| | Фельдшерско-акушерский пункт (24) | | |
| | новое строительство или изменение типа МО | | |
| | строительство модульной конструкции взамен существующего | | |

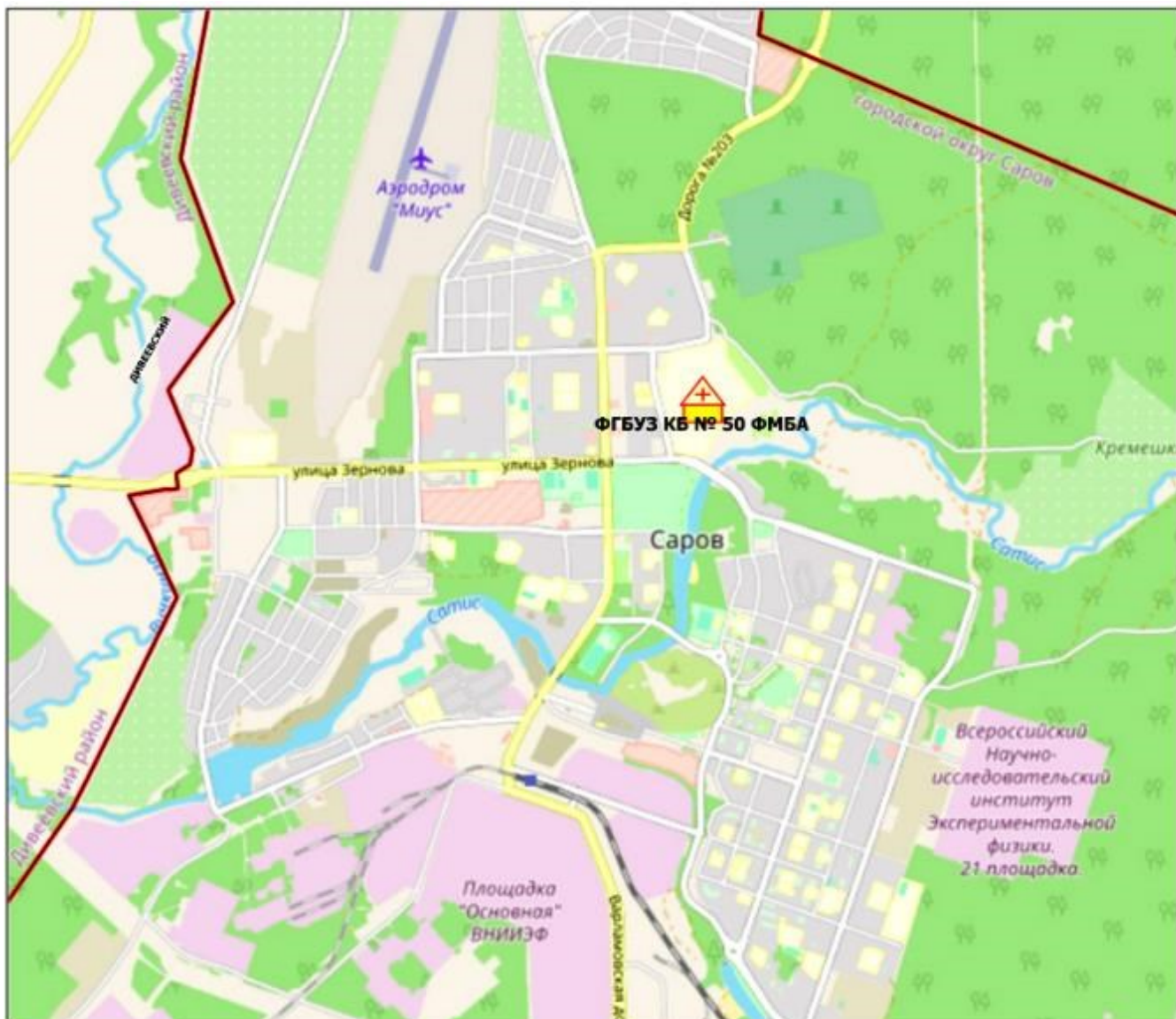
Площадь района - 1,4 тыс. кв.км

Прогнозная численность населения - 22 337 чел.

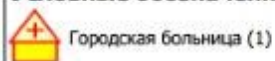
Медицинские учреждения и структурные подразделения, оказывающие первичную медико-санитарную помощь в г.о.г. Шахунья Нижегородской области в 2025 году



**Медицинские организации,
оказывающие первичную медико-санитарную помощь
в г.о.г. Саров (ЗАТО) Нижегородской области в 2025 году**



Условные обозначения



Площадь г. Саров - 232 кв.км

Прогнозная численность населения - 93 983 чел.